

N1 Zürich, Bellevue–Regensdorf, Zentrum

wiederholt sich bis

1	1	1	1
1 00	1 30		4 00
1 02	1 32		4 02
1 04	1 34		4 04
1 07	1 37		4 07
1 08	1 38		4 08
1 09	1 39		4 09
1 10	1 40		4 10
1 10	1 40		4 10
1 11	1 41		4 11
1 13	1 43		4 13
1 15	1 45		4 15
1 16	1 46		4 16
1 18	1 48		4 18
1 19	1 49		4 19
1 20	1 50		4 20
1 21	1 51		4 21
1 23	1 52		4 23
1 24	↓		4 24
1 25	▼		4 25
1 26	nach		4 26
1 28	Waidhof		4 28

Zürich, Bellevue
 – Paradeplatz
 – Bahnhofstrasse/HB
 – Sihlquai/HB
 – Museum für Gestaltung
 – Limmatplatz
 – Quellenstrasse
 – Dammweg
 – Escher-Wyss-Platz
 – Rosengartenstrasse
 – Bucheggplatz
 – Radiostudio
 – Birchdörfli
 – Neuaffoltern
 – Glaubtenstrasse
 – Einfangstrasse
 – Zehntenhausplatz
 – Hungerbergstrasse
 – Holzerhurd[◊]
 Regensdorf, Chrüzächer[◊]
 – Zentrum[◊]

wiederholt sich bis

1	1	1	1
1 53	2 24		3 53
1 51	2 21		3 51
1 50	2 20		3 50
–	–		–
–	–		–
–	–		–
–	–		–
–	–		–
–	–		–
–	–		–
1 44	2 14		3 44
1 43	2 13		3 43
1 42	2 12		3 42
1 41	2 11		3 41
1 40	2 10		3 40
1 39	2 09		3 39
1 38	2 08		3 38
1 37	▲		3 37
–	↑		–
–	von		–
–	Waidhof		–

1 Nächte Fr/Sa und Sa/So sowie Nächte 18/19 Apr, 21/22 Apr, 30 Apr/1 Mai, 29/30 Mai, 30/31 Mai, 9/10 Juni, 31 Juli/1 Aug 2019. Spezialfahrpläne Nächte 31 Dez 2018/1 Jan 2019 (Silvester), 5/6 Juli und 6/7 Juli (Züri Fäscht) und 10/11 August 2019 (Street Parade).

◊ **Wichtig:** Alle *kursiv* geschriebenen Haltestellen werden nur zum Aussteigen (auf Verlangen) bedient.

N1 Zürich, Bellevue–Waidhof

wiederholt sich bis			
1	1	1	1
1 00	1 30		4 00
1 02	1 32		4 02
1 04	1 34		4 04
1 07	1 37		4 07
1 08	1 38		4 08
1 09	1 39		4 09
1 10	1 40		4 10
1 10	1 40		4 10
1 11	1 41		4 11
1 13	1 43		4 13
1 15	1 45		4 15
1 16	1 46		4 16
1 18	1 48		4 18
1 19	1 49		4 19
1 20	1 50		4 20
1 21	1 51		4 21
1 23	1 52		4 23
↓	1 53		↓
	1 54		
nach	1 55		nach
Regens-	1 57		Regens-
dorf	1 58		dorf

Zürich, Bellevue
– Paradeplatz
– Bahnhofstrasse/HB
– Sihlquai/HB
– Museum für Gestaltung
– Limmatplatz
– Quellenstrasse
– Dammweg
– Escher-Wyss-Platz
– Rosengartenstrasse
– Bucheggplatz
– Radiostudio
– Birchdörfli
– Neuaffoltern
– Glaubtenstrasse
– Einfangstrasse
– Zehntenhausplatz
– Bahnhof Affoltern
– Fronwald
– Unteraffoltern
– Schwandenholz
– Waidhof

wiederholt sich bis			
1	1	1	1
1 53	2 24		3 53
1 51	2 21		3 51
1 50	2 20		3 50
–	–		–
–	–		–
–	–		–
–	–		–
–	–		–
–	–		–
–	–		–
1 44	2 14		3 44
1 43	2 13		3 43
1 42	2 12		3 42
1 41	2 11		3 41
1 40	2 10		3 40
1 39	2 09		3 39
1 38	2 08		3 38
↑	2 07		↑
	2 06		
von	2 05		von
Regens-	2 04		Regens-
dorf	2 03		dorf

N2 Zürich, Bellevue–Schlieren, Zentrum/Bahnhof

1	1	1	1
1 00	1 30	alle	4 00
1 03	1 33	30	4 03
1 04	1 34	Min	4 04
1 05	1 35		4 05
1 07	1 37		4 07
1 08	1 38		4 08
1 09	1 39		4 09
1 11	1 41		4 11
1 12	1 42		4 12
1 13	1 43		4 13
1 13	1 43		4 13
1 14	1 44		4 14
1 15	1 45		4 15
1 16	1 46		4 16
1 17	1 47		4 17
1 18	1 48		4 18
1 19	1 49		4 19
1 20	1 50		4 20
1 21	1 51		4 21
1 22	1 52		4 22

Zürich, Bellevue
 – Central
 – Bahnhofplatz
 – Sihlpost
 – Kanonengasse
 – Militär-/Langstrasse
 – Bäckeranlage
 – Hardplatz
 – Herdernstrasse
 – SBB-Werkstätte[◊]
 – Letzipark
 – Luggwegstrasse
 – Bahnhof Altstetten
 – Seidelhof[◊]
 – Farbhof
 – Micafil
 Schlieren, Mülligen
 – Gasometerbrücke
 – Wagonsfabrik
 – Zentrum/Bahnhof

1	1	1	1	1	1
0 51	1 21	1 51	2 21	alle	3 51
0 49	1 19	1 48	2 18	30	3 48
0 48	1 18	1 47	2 17	Min	3 47
0 46	1 16	1 45	2 15		3 45
0 45	1 15	1 44	2 14		3 44
0 44	1 14	1 43	2 13		3 43
0 43	1 13	1 42	2 12		3 42
0 41	1 11	1 40	2 10		3 40
0 40	1 10	1 39	2 09		3 39
–	–	1 38	2 08		3 38
–	–	1 37	2 07		3 37
–	–	1 36	2 06		3 36
–	–	1 35	2 05		3 35
–	–	1 34	2 04		3 34
–	–	1 34	2 04		3 34
–	–	1 33	2 03		3 33
–	–	1 32	2 02		3 32
–	–	1 31	2 01		3 31
–	–	1 30	2 00		3 30
–	–	1 29	1 59		3 29

1 Nächte Fr/Sa und Sa/So sowie Nächte 18/19 Apr, 21/22 Apr, 30 Apr/1 Mai, 29/30 Mai, 30/31 Mai, 9/10 Juni, 31 Juli/1 Aug 2019. Spezialfahrpläne Nächte 31 Dez 2018/1 Jan 2019 (Silvester), 5/6 Juli und 6/7 Juli (Züri Fäscht) und 10/11 August 2019 (Street Parade).



◊ **Wichtig:** Alle *kursiv* geschriebenen Haltestellen werden nur zum Aussteigen (auf Verlangen) bedient.

1 00	1 30	alle	4 00	Zürich, Bellevue – Central – Sihlquai/HB – Museum für Gestaltung – Limmatplatz – Quellenstrasse – Dammweg – Escher-Wyss-Platz – Wipkingerplatz – Waidfussweg – Eschergutweg – Alte Trotte – Schwert – Meierhofplatz – Frankental Oberengstringen, Eggbüel – Lanzrain – Zentrum – Paradies Unteringstringen, Langacher – Sennenbüel	1 54	2 24	alle	3 54
1 03	1 33	30	4 03		1 52	2 22	30	3 52
1 06	1 36	Min	4 06		1 49	2 19	Min	3 49
1 06	1 36		4 06		1 48	2 18		3 48
1 08	1 38		4 08		1 47	2 17		3 47
1 08	1 38		4 08		1 46	2 16		3 46
1 09	1 39		4 09		1 45	2 15		3 45
1 10	1 40		4 10		1 45	2 15		3 45
1 11	1 41		4 11		1 43	2 13		3 43
1 12	1 42		4 12		1 42	2 12		3 42
1 13	1 43		4 13		1 41	2 11		3 41
1 14	1 44		4 14		1 41	2 11		3 41
1 15	1 45		4 15		1 40	2 10		3 40
1 16	1 46		4 16		1 39	2 09		3 39
1 24	1 54		4 24		1 37	2 07		3 37
1 25	1 55		4 25		1 36	2 06		3 36
1 26	1 56		4 26		1 35	2 05		3 35
1 27	1 57		4 27		1 34	2 04		3 34
1 27	1 57		4 27		1 34	2 04		3 34
1 28	1 58		4 28	1 33	2 03		3 33	
1 29	1 59		4 29	1 33	2 03		3 33	

Weitere Haltestellen:

Zürich: *Winzerstrasse*°, *Wartau*°, *Zwielplatz*° (alle Haltestellen nur Richtung Bellevue), *Wieslergasse*°, *Singlistrasse*°, *Segantinistrasse*°, *Giblenstrasse*°, *Heizenholz*°, *Geeringstrasse*°, *Riedhofstrasse*° (alle Haltestellen nur Richtung Unteringstringen)

N5 Zürich, Bellevue–Schmiede Wiedikon

1	1	1	1			1	1	1	1	1	1
1 00	1 30	alle	4 00		Zürich, Bellevue – Central – Sihlquai/HB – Museum für Gestaltung – Limmatplatz – Quellenstrasse – Dammweg – Escher-Wyss-Platz – Schiffbau – Bahnhof Hardbrücke – Hardplatz – Albisriederplatz – Goldbrunnenplatz – Heuried – Schweighof – Strassenverkehrsamt – Uetlihof – Laubegg – Binz – Manesseplatz – Schmiede Wiedikon						
1 03	1 33	30	4 03			0 53	1 23	1 53	2 23	alle	3 53
1 06	1 36	Min	4 06			0 49	1 19	1 49	2 19	30	3 49
1 07	1 37		4 07			0 46	1 16	1 46	2 16	Min	3 46
1 08	1 38		4 08			0 45	1 15	1 45	2 15		3 45
1 09	1 39		4 09			0 44	1 14	1 44	2 14		3 44
1 09	1 39		4 09			0 43	1 13	1 43	2 13		3 43
1 10	1 40		4 10			0 42	1 12	1 42	2 12		3 42
1 12	1 42		4 12			0 42	1 12	1 42	2 12		3 42
1 13	1 43		4 13			0 40	1 10	1 40	2 10		3 40
1 14	1 44		4 14			0 38	1 08	1 38	2 08		3 38
1 15	1 45		4 15			0 37	1 07	1 37	2 07		3 37
1 19	1 49		4 19			–	–	1 35	2 05		3 35
1 20	1 50		4 20			–	–	–	–		–
1 22	1 52		4 22			–	–	–	–		–
1 25	1 55		4 25			–	–	–	–		–
1 26	1 56		4 26			–	–	–	–		–
1 26	1 56		4 26			–	–	–	–		–
1 27	1 57		4 27			–	–	–	–		–
1 29	1 59		4 29			–	–	–	–		–
1 30	2 00		4 30	–	–	1 33	2 03		3 33		
											

Weitere Haltestellen:

Zürich: Bertastrasse°, Zwinglihaus, Talwiesenstrasse°, Schaufelbergerstrasse, Friesenbergstrasse, Im Hagacker, Hegianwandweg
(alle Haltestellen nur Richtung Schmiede Wiedikon)

1 Nächte Fr/Sa und Sa/So sowie Nächte 18/19 Apr, 21/22 Apr, 30 Apr/1 Mai, 29/30 Mai, 30/31 Mai, 9/10 Juni, 31 Juli/1 Aug 2019.
Spezialfahrpläne Nächte 31 Dez 2018/1 Jan 2019 (Silvester), 5/6 Juli und 6/7 Juli (Züri Fäscht) und 10/11 August 2019 (Street Parade).

N6 Zürich, Bellevue–Bollingerweg

wiederholt sich bis					wiederholt sich bis					
1	1	1			1	1	1			
1 00	1 30		4 00	Zürich, Bellevue – Paradeplatz – Bahnhofstrasse/HB – Central – Schaffhauserplatz – Milchbuck – Berninaplatz – Sternenerlikon – Bahnhof Oerlikon Ost – Seebacherplatz – Seebach – Ausserdorfstrasse – Birch-/Glatttalstrasse – Leimgrübelstrasse – Köschenrüti – Schönauring – Buhnstrasse – Himmeri [◇] – Neunbrunnen [◇] – Max-Bill-Platz – Bollingerweg	0 52	1 22	1 52	2 22		3 52
1 02	1 32		4 02		0 50	1 20	1 50	2 20		3 50
1 04	1 34		4 04		0 48	1 18	1 48	2 18		3 48
1 06	1 36		4 06		0 47	1 17	1 47	2 17		3 47
1 10	1 40		4 10		0 44	1 14	1 44	2 14		3 44
1 11	1 41		4 11		0 42	1 12	1 42	2 12		3 42
1 13	1 43		4 13		0 40	1 10	1 40	2 10		3 40
1 15	1 45		4 15		0 39	1 09	1 39	2 09		3 39
1 16	1 46		4 16		–	–	1 38	2 08		3 38
1 18	1 48		4 18		–	–	–			–
1 19	1 49		4 19		–	–	–			–
1 20	1 50		4 20		–	–	–			–
1 21	1 51		4 21		–	–	–			–
1 21			4 21		–	–	–			–
1 23			4 23		–	–	–			–
1 24			4 24		–	–	–			–
1 25			4 25		–	–	–			–
1 26			4 26		–	–	–			–
1 27			4 27		–	–	–			–
–	nach	–	–		–	–	–			–
1 27	Rümlang		4 27		–	–	1 36	von		3 36
							1 36	Rümlang		3 36

Weitere Haltestellen:

Zürich: Haldenegg, Sonneggstrasse, Ottikerstrasse, Röslistrasse, Salersteig, Felsenrainstrasse, Käshaldenstrasse


1 Nächte Fr/Sa und Sa/So sowie Nächte 18/19 Apr, 21/22 Apr, 30 Apr/1 Mai, 29/30 Mai, 30/31 Mai, 9/10 Juni, 31 Juli/1 Aug 2019. Spezialfahrpläne Nächte 31 Dez 2018/1 Jan 2019 (Silvester), 5/6 Juli und 6/7 Juli (Züri Fäscht) und 10/11 August 2019 (Street Parade).

◇ **Wichtig:** Alle *kursiv* geschriebenen Haltestellen werden nur zum Aussteigen (auf Verlangen) bedient.

N6 Zürich, Bellevue–Rümlang, Oberdorf

wiederholt sich bis					wiederholt sich bis			
1	1	1			1	1	1	1
1 00	1 30	4 00	Zürich, Bellevue – Paradeplatz – Bahnhofstrasse/HB – Central – Haldenegg – Sonneggstrasse – Ottikerstrasse – Röslistrasse – Schaffhauerplatz – Milchbuck – Berninaplatz – Salersteig – Sternen Oerlikon – Bahnhof Oerlikon Ost – Felsenrainstrasse – Seebacherplatz – Seebach – Ausserdorfstrasse – Birch-/Glatttalstrasse – Im Ebnet Rümlang, Letten [◊] – Hörnlistrasse [◊] – Gemeindehaus – Oberdorf	0 52	1 22	1 52	2 22	3 52
1 02	1 32	4 02		0 50	1 20	1 50	2 20	3 50
1 04	1 34	4 04		0 48	1 18	1 48	2 18	3 48
1 06	1 36	4 06		0 47	1 17	1 47	2 17	3 47
1 07	1 37	4 07		0 46	1 16	1 46	2 16	3 46
1 07	1 37	4 07		0 46	1 16	1 46	2 16	3 46
1 08	1 38	4 08		0 45	1 15	1 45	2 15	3 45
1 08	1 38	4 08		0 45	1 15	1 45	2 15	3 45
1 10	1 40	4 10		0 44	1 14	1 44	2 14	3 44
1 11	1 41	4 11		0 42	1 12	1 42	2 12	3 42
1 13	1 43	4 13		0 40	1 10	1 40	2 10	3 40
1 14	1 44	4 14		0 39	1 09	1 40	2 10	3 40
1 15	1 45	4 15		0 39	1 09	1 39	2 09	3 39
1 16	1 46	4 16		–	–	1 38	2 08	3 38
1 17	1 47	4 17		–	–	–	2 07	–
1 18	1 48	4 18		–	–	–	2 06	–
1 19	1 49	4 19		–	–	–	2 06	–
1 20	1 50	4 20		–	–	–	2 05	–
1 21	1 51	4 21		–	–	–	2 04	–
↓	1 51	↓		–	–	–	2 03	–
nach	1 52	nach		–	–	von	2 02	von
Bollinger-	1 53	Bollinger-	–	–	Bollinger-	2 01	Bollinger-	
weg	1 55	weg	–	–	weg	2 01	weg	
	1 56		–	–		2 00		

N7 Zürich, Bellevue–Glattbrugg–Opfikon, Schulstrasse

1	1	1	1		1	1	1	1	
1 00	1 30	alle	4 00		Zürich, Bellevue	1 49	2 19	alle	3 49
1 03	1 33	30	4 03		– Central	1 45	2 15	30	3 45
1 05	1 35	Min	4 05		– Sihlquai/HB	–	–	Min	–
1 06	1 36		4 06		– Museum für Gestaltung	–	–		–
1 07	1 37		4 07		– Limmatplatz	–	–		–
1 08	1 38		4 08		– Quellenstrasse	–	–		–
1 09	1 39		4 09		– Dammweg	–	–		–
1 10	1 40		4 10		– Escher-Wyss-Platz	–	–		–
1 11	1 41		4 11		– Rosengartenstrasse	–	–		–
1 14	1 44		4 14		– Bucheggplatz	1 39	2 09		3 39
1 15	1 45		4 15		– Radiostudio	1 38	2 08		3 38
1 18	1 48		4 18		– Max-Bill-Platz	1 35	2 05		3 35
1 19	1 49		4 19		– Bahnhof Oerlikon Nord	–	–		–
1 21	1 51		4 21		– Felsenrainstrasse	–	–		–
1 22	1 52		4 22		– Seebacherplatz	–	–		–
1 23	1 53		4 23		– Seebach	–	–		–
1 24	1 54		4 24		– Ettenfeld	–	–		–
1 25	1 55		4 25		Glattbrugg, Frohbühlstrasse	–	–		–
1 25	1 55		4 25		– Post ^o	–	–		–
1 26	1 56		4 26		– Zentrum	–	–		–
1 27	1 57		4 27		– Glatthof	–	–		–
–	–		–		Glattpark	1 33	2 03		3 33
–	–		–		Glattbrugg, Mode Center TMC	1 32	2 02		3 32
1 28	1 58		4 28		Opfikon, Schwimmbad	–	–		–
1 29	1 59		4 29		– Schulstrasse	1 30	2 00		3 30

N8 Zürich, Bellevue–ETH Höggerberg

1	1	1	1
1 00	2 00	3 00	4 00
1 03	2 03	3 03	4 03
1 05	2 05	3 05	4 05
1 06	2 06	3 06	4 06
1 07	2 07	3 07	4 07
1 08	2 08	3 08	4 08
1 09	2 09	3 09	4 09
1 11	2 11	3 11	4 11
1 12	2 12	3 12	4 12
1 13	2 13	3 13	4 13
1 14	2 14	3 14	4 14
1 15	2 15	3 15	4 15
1 17	2 17	3 17	4 17
1 18	2 18	3 18	4 18
1 18	2 18	3 18	4 18
1 20	2 20	3 20	4 20
1 21	2 21	3 21	4 21
1 22	2 22	3 22	4 22
1 23	2 23	3 23	4 23

- Zürich, Bellevue
- Central
- Bahnhofplatz/HB
- Sihlpost / HB
- Kanonengasse
- Militär-/Langstrasse
- Bäckeranlage
- Hardplatz
- Bahnhof Hardbrücke
- Schiffbau
- Escher-Wyss-Platz
- Rosengartenstrasse
- Lehenstrasse
- Rebbbergsteig
- Kempfhofsteig
- Schwert
- Meierhofplatz
- Höggerberg
- ETH Höggerberg

1	1	1
1 48	2 48	3 48
1 44	2 44	3 44
1 43	2 43	3 43
1 42	2 42	3 42
1 41	2 41	3 41
1 40	2 40	3 40
1 38	2 38	3 38
1 36	2 36	3 36
1 35	2 35	3 35
1 34	2 34	3 34
1 33	2 33	3 33
1 32	2 32	3 32
1 31	2 31	3 31
1 30	2 30	3 30
1 29	2 29	3 29
1 28	2 28	3 28
1 27	2 27	3 27
1 26	2 26	3 26
1 25	2 25	3 25

1 Nächte Fr/Sa und Sa/So sowie Nächte 18/19 Apr, 21/22 Apr, 30 Apr/1 Mai, 29/30 Mai, 30/31 Mai, 9/10 Juni, 31 Juli/1 Aug 2019. Spezialfahrpläne Nächte 31 Dez 2018/1 Jan 2019 (Silvester), 5/6 Juli und 6/7 Juli (Züri Fäscht) und 10/11 August 2019 (Street Parade).

◊ **Wichtig:** Alle *kursiv* geschriebenen Haltestellen werden nur zum Aussteigen (auf Verlangen) bedient.

N11 Zürich, Bellevue–Wallisellen, Bahnhof

1	1	1	1		1	1	1	1	1	1
1 00	1 30	alle	4 00	Zürich, Bellevue – ETH/Universitätsspital – Haldenbach – Winkelriedstrasse – Seilbahn Rigiblick – Kinkelstrasse – Letzistrasse – Langmauerstrasse – Tierspital – Waldgarten – Frohburg – Friedrichstrasse – Schwamendingerplatz – Heerenwiesen – Luegisland – Luchswiesen – Altried <i>D'dorf, Sportanl. Heerenschürli^o</i> – Neugut Süd ^o <i>Wallisellen, Neugut^o</i> – Glatt (Bus) ^o – Florastrasse – Bahnhof	0 48	1 18	1 46	2 16	alle	3 46
1 02	1 32	30	4 02		0 45	1 15	1 42	2 12	30	3 42
1 03	1 33	Min	4 03		0 44	1 14	1 41	2 11	Min	3 41
1 04	1 34		4 04		0 44	1 14	1 41	2 11		3 41
1 04	1 34		4 04		0 43	1 13	1 40	2 10		3 40
1 05	1 35		4 05		0 43	1 13	1 40	2 10		3 40
1 06	1 36		4 06		0 43	1 13	1 39	2 09		3 39
1 06	1 36		4 06		0 42	1 12	1 39	2 09		3 39
1 08	1 38		4 08		0 40	1 10	1 37	2 07		3 37
1 09	1 39		4 09		0 39	1 09	1 36	2 06		3 36
1 10	1 40		4 10		0 38	1 08	1 35	2 05		3 35
1 11	1 41		4 11		0 38	1 08	1 35	2 05		3 35
1 12	1 42		4 12		0 37	1 07	1 33	2 03		3 33
1 14	1 44		4 14		–	–	1 32	2 02		3 32
1 15	1 45		4 15		–	–	1 32	2 02		3 32
1 16	1 46		4 16		–	–	–	–		–
1 17	1 47		4 17		–	–	1 30	2 00		3 30
1 17	1 47		4 17		–	–	–	–		–
1 18	1 48		4 18		–	–	–	–		–
1 20	1 50		4 20		–	–	–	–		–
–	–		–		–	–	1 29	1 59		3 29
1 21	1 51		4 21		–	–	1 28	1 58		3 28
1 23	1 53		4 23		–	–	1 27	1 57		3 27

N12 Zürich, Bellevue–Adliswil, Eichenweg

wiederholt sich bis					wiederholt sich bis					
1	1	1	1		1	1	1	1	1	1
1 00	1 30		4 00	Zürich, Bellevue – Rentenanstalt – Bahnhof Enge/Bederstr. – Waffenplatzstrasse – Sihlcity Nord – Thujastrasse – Jugendherberge – Morgental – Butzenstrasse – Wollishofen – Dangelstrasse [◊] – Sunnau [◊] Adliswil, Grüt [◊] – Tiefacker [◊] – Krone [◊] – Badstrasse [◊] – Hofackerstrasse [◊] – Ahornweg [◊] – Eichenweg [◊]	0 55	1 55	1 38	2 13		3 38
1 01	1 31		4 01		0 53	1 23	1 36	2 11		3 36
1 03	1 33		4 03		0 51	1 21	1 35	2 10		3 35
1 04	1 34		4 04		0 50	1 20	1 34	2 09		3 34
1 05	1 35		4 05		0 50	1 20	1 33	2 08		3 33
1 09	1 39		4 09		–	–	1 30	2 04		3 30
1 09	1 39		4 09		–	–	1 29	2 04		3 29
1 10	1 40		4 10		–	–	1 28	2 03		3 28
1 11	1 41		4 11		–	–	1 28	2 02		3 28
1 12			4 12		–	–	1 27			3 27
1 13			4 13		–	–	–			–
1 14			4 14		–	–	–			–
1 15			4 15		–	–	–			–
1 16	nach Mittelleimbach		4 16		–	–	–			–
1 17			4 17		–	–	–			–
1 18			4 18		–	–	–			–
1 19			4 19		–	–	–			–
1 20			4 20		–	–	–			–
1 20			4 20	–	–	–	von Mittelleimbach		–	

1 Nächte Fr/Sa und Sa/So sowie Nächte 18/19 Apr, 21/22 Apr, 30 Apr/1 Mai, 29/30 Mai, 30/31 Mai, 9/10 Juni, 31 Juli/1 Aug 2019. Spezialfahrpläne Nächte 31 Dez 2018/1 Jan 2019 (Silvester), 5/6 Juli und 6/7 Juli (Züri Fäscht) und 10/11 August 2019 (Street Parade).

◊ **Wichtig:** Alle *kursiv* geschriebenen Haltestellen werden nur zum Aussteigen (auf Verlangen) bedient.

N12 Zürich, Bellevue–Zürich, Mittelleimbach

wiederholt sich bis						wiederholt sich bis				
1	1	1	1			1	1	1	1	1
1 00	1 30		4 00	Zürich, Bellevue – Rentenanstalt – Bahnhof Enge/Bederstrasse – Waffenplatzstrasse – Sihlcity Nord – Thujastrasse – Jugendherberge – Morgental – Butzenstrasse – Verenastrasse – Manegg – Frymannstrasse – Bahnhof Leimbach – Marbachweg – Im Hüsli – Sihlweidstrasse – Mittelleimbach	0 55	1 55	1 38	2 13		3 38
1 01	1 31		4 01		0 53	1 23	1 36	2 11		3 36
1 03	1 33		4 03		0 51	1 21	1 35	2 10		3 35
1 04	1 34		4 04		0 50	1 20	1 34	2 09		3 34
1 05	1 35		4 05		0 50	1 20	1 33	2 08		3 33
1 09	1 39		4 09		–	–	1 30	2 04		3 30
1 09	1 39		4 09		–	–	1 29	2 04		3 29
1 10	1 40		4 10		–	–	1 28	2 03		3 28
1 11	1 41		4 11		–	–	1 28	2 02		3 28
	1 42				–	–		2 02		
	1 43				–	–		2 00		
	1 44				–	–		2 00		
	1 45				–	–		1 59		
	1 45				–	–		1 58		
nach Adliswil	1 46		nach Adliswil	–	–	von Wollishofen	1 58		von Wollishofen	
	1 46			–	–		1 57			
	1 47			–	–		1 57			

1	1	1	1
1 00	1 30	alle	4 00
1 02	1 32	30	4 02
1 04	1 34	Min	4 04
1 07	1 37		4 07
1 07	1 37		4 07
1 09	1 39		4 09
1 09	1 39		4 09
1 10	1 40		4 10
1 11	1 41		4 11
1 12	1 42		4 12
1 13	1 43		4 13
1 13	1 43		4 13
1 14	1 44		4 14
1 16	1 46		4 16
1 19	1 49		4 19
1 20	1 50		4 20
1 21	1 51		4 21
1 22	1 52		4 22
1 23	1 53		4 23
1 23	1 53		4 23
1 24	1 54		4 24
1 26	1 56		4 26
1 26	1 56		4 26
1 27	1 57		4 27
1 28	1 58		4 28



Zürich, Bellevue
– Paradeplatz
– Bahnhofstrasse/HB
– Sihlquai/HB
– Museum für Gestaltung
– Limmatplatz
– Quellenstrasse
– Dammweg
– Escher-Wyss-Platz
– Förrlibuckstrasse
– Fischerweg
– Bernoulli-Häuser
– Hardturm [◊]
– Grünaustrasse [◊]
– Bahnhof Altstetten
– Lindenplatz
– Rautistrasse [◊]
– Schulhaus Buchlern [◊]
– Rautihalde [◊]
– Salzweg [◊]
– Dunkelhölzli [◊]
– Rautistrasse
– Untermosstrasse
– Albisriederdörfli
– Albisrieden



1	1	1	1
1 54	2 24	alle	3 54
1 53	2 23	30	3 53
1 51	2 21	Min	3 51
1 49	2 19		3 49
1 48	2 18		3 48
1 47	2 17		3 47
1 46	2 16		3 46
1 45	2 15		3 45
1 44	2 14		3 44
1 42	2 12		3 42
1 42	2 12		3 42
1 41	2 11		3 41
–	–		–
–	–		–
1 37	2 07		3 37
1 36	2 06		3 36
–	–		–
–	–		–
–	–		–
–	–		–
–	–		–
1 35	2 05		3 35
1 34	2 04		3 34
1 33	2 03		3 33
1 33	2 03		3 33

N14

Zürich, Bellevue–Waldegg–Birmensdorf ZH–Uitikon, Dorf

1	1	1	1		1	1	1	1	1	1
1 00	1 30	alle	4 00	Zürich, Bellevue – Paradeplatz – Stauffacher – Bezirksgebäude – Kalkbreite/Bhf. Wiedikon – Lochergut – Zypressenstrasse – Albisriederplatz – Altes Krematorium – Hubertus – Sackzelg – <i>Schulhaus Altweg</i> [◊] – In der Ey – Triemli Waldegg, Birmensdorferstr. – Post – Leuen Birmensdorf ZH, Sternen/WSL – <i>Untere Risi</i> [◊] Uitikon, Dorf	0 51	1 21	1 51	2 21	alle	3 51
1 02	1 32	30	4 02		0 48	1 18	1 49	2 19	30	3 49
1 05	1 35	Min	4 05		0 46	1 16	1 46	2 16	Min	3 46
1 06	1 36		4 06		0 44	1 14	1 45	2 15		3 45
1 07	1 37		4 07		0 43	1 13	1 43	2 13		3 43
1 08	1 38		4 08		0 42	1 12	1 42	2 12		3 42
1 09	1 39		4 09		0 41	1 11	1 41	2 11		3 41
1 10	1 40		4 10		0 40	1 10	1 40	2 10		3 40
1 10	1 40		4 10		–	–	1 40	2 10		3 40
1 12	1 42		4 12		–	–	1 39	2 09		3 39
1 13	1 43		4 13		–	–	1 38	2 08		3 38
1 13	1 43		4 13		–	–	1 37	2 07		3 37
1 14	1 44		4 14		–	–	1 37	2 07		3 37
1 15	1 45		4 15		–	–	1 36	2 06		3 36
1 19	1 49		4 19		–	–	–	–		–
–	–		–		–	–	1 32	2 02		3 32
1 20	1 50		4 20		–	–	–	–		–
1 21	1 51		4 21		–	–	–	–		–
1 23	1 53		4 23		–	–	–	–		–
1 25	1 55		4 25		–	–	1 31	2 01		3 31

1 Nächte Fr/Sa und Sa/So sowie Nächte 18/19 Apr, 21/22 Apr, 30 Apr/1 Mai, 29/30 Mai, 30/31 Mai, 9/10 Juni, 31 Juli/1 Aug 2019. Spezialfahrpläne Nächte 31 Dez 2018/1 Jan 2019 (Silvester), 5/6 Juli und 6/7 Juli (Züri Fäscht) und 10/11 August 2019 (Street Parade).

◊ **Wichtig:** Alle *kursiv* geschriebenen Haltestellen werden nur zum Aussteigen (auf Verlangen) bedient.

1	1	1	1
1 00	1 30	alle	4 00
1 01	1 31	30	4 01
1 03	1 33	Min	4 03
1 04	1 34		4 04
1 05	1 35		4 05
1 06	1 36		4 06
1 07	1 37		4 07
–	–		–
–	–		–
–	–		–
–	–		–
1 08	1 38		4 08
1 08	1 38		4 08
1 09	1 39		4 09
1 11	1 41		4 11
1 12	1 42		4 12
1 13	1 43		4 13
1 15	1 45		4 15
1 17	1 47		4 17
1 29	1 59		4 29

Zürich, Bellevue
 – Rentenanstalt
 – Bahnhof Enge
 – Museum Rietberg
 – Brunastrasse
 – Billoweg
 – Bahnhof Wollishofen (Tram)
 – Schweizer Rück
 – Sukkulentensammlung
 – Landiwiese
 – Bahnhof Wollishofen (Bus)
 – Rote Fabrik
 – Seerose
 – Stadtgrenze
 Kilchberg, Hornhaldenstr.
 – Sanatorium
 – Schwelle
 Rüschlikon, Rebsteig[◊]
 – Bahnhof
 Thalwil, Post

1	1	1	1
1 52	2 22	alle	3 52
1 50	2 20	30	3 50
–	–	Min	–
–	–		–
–	–		–
–	–		–
–	–		–
1 49	2 19		3 49
1 49	2 19		3 49
1 48	2 18		3 48
1 47	2 17		3 47
1 46	2 16		3 46
1 46	2 16		3 46
1 45	2 15		3 45
1 43	2 13		3 43
1 42	2 12		3 42
1 41	2 11		3 41
–	–		–
1 38	2 08		3 38
1 35	2 05		3 35

Weitere Haltestellen: (nur in Richtung Thalwil)

Rüschlikon: Weidstrasse[◊], Langhaldenstrasse[◊], Belvoir[◊], Säumerstrasse[◊], Loorain[◊], Eggrain[◊], Moosstrasse[◊], Park im Grüene[◊]; **Thalwil:** Seehaldenstrasse[◊], Sonnenberg[◊], Feldstrasse[◊], Schützenhaus[◊], Mühlebachplatz[◊], Zentrum[◊]

1 Nächte Fr/Sa und Sa/So sowie Nächte 18/19 Apr, 21/22 Apr, 30 Apr/1 Mai, 29/30 Mai, 30/31 Mai, 9/10 Juni, 31 Juli/1 Aug 2019. Spezialfahrpläne Nächte 31 Dez 2018/1 Jan 2019 (Silvester), 5/6 Juli und 6/7 Juli (Züri Fäscht) und 10/11 August 2019 (Street Parade).

◊ **Wichtig:** Alle *kursiv* geschriebenen Haltestellen werden nur zum Aussteigen (auf Verlangen) bedient.

N16

Zürich, Bellevue–Pfaffhausen–Binz bei Maur–Ebmingen–Maur, See

1	1	1	1
1 00	2 00	3 00	4 00
1 02	2 02	3 02	4 02
1 03	2 03	3 03	4 03
1 03	2 03	3 03	4 03
1 04	2 04	3 04	4 04
1 05	2 05	3 05	4 05
1 06	2 06	3 06	4 06
1 07	2 07	3 07	4 07
1 08	2 08	3 08	4 08
1 09	2 09	3 09	4 09
1 10	2 10	3 10	4 10
1 11	2 11	3 11	4 11
1 11	2 11	3 11	4 11
1 13	2 13	3 13	4 13
1 15	2 15	3 15	4 15
1 15	2 15	3 15	4 15
1 17	2 17	3 17	4 17
1 19	2 19	3 19	4 19
1 19	2 19	3 19	4 19
1 21	2 21	3 21	4 21
1 22	2 22	3 22	4 22
1 25	2 25	3 25	4 25
1 27	2 27	3 27	4 27
1 28	2 28	3 28	4 28
1 29	2 29	3 29	4 29



Zürich, Bellevue
– Hottingerplatz
– Römerhof
– Hölderlinstrasse
– Klusplatz
– Kapfstrasse
– Schlyfi
– Drusbergstrasse
– Wasserstrasse
– Carl-Spitteler-Strasse
– Berghaldenstrasse
– Loorenstrasse
– Zweiackerstrasse
– Kienastewies
– Glockenacker
– Friedhof Witikon
Pfaffhausen, Müseren
<i>Binz bei Maur, Fridlimatt[◊]</i>
– Post
Ebmingen, Leecherstrasse
– Dorf
<i>Maur, Platten[◊]</i>
– Dorf
– Kirche [◊]
– See



1	1	1
1 51	2 51	3 51
1 48	2 48	3 48
1 47	2 47	3 47
1 47	2 47	3 47
1 46	2 46	3 46
1 46	2 46	3 46
1 45	2 45	3 45
1 44	2 44	3 44
1 43	2 43	3 43
1 43	2 43	3 43
1 43	2 43	3 43
1 42	2 42	3 42
–	–	–
–	–	–
1 42	2 42	3 42
–	–	–
1 40	2 40	3 40
–	–	–
1 38	2 38	3 38
1 37	2 37	3 37
1 35	2 35	3 35
–	–	–
1 31	2 31	3 31
–	–	–
1 30	2 30	3 30

N17

Zürich, Bellevue–Gockhausen–Dübendorf–Wangen bei Dübendorf, Weidli

wiederholt sich bis

1	1	1	1
1 00	1 30		4 00
1 02	1 32		4 02
1 03	1 33		4 03
1 04	1 34		4 04
1 05	1 35		4 05
1 06	1 36		4 06
1 07	1 37		4 07
1 08	1 38		4 08
1 11	1 41		4 11
1 13	1 43		4 13
1 13	1 43		4 13
1 17	1 47		4 17
1 17	1 47		4 17
1 18	1 48		4 18
1 19	1 49		4 19
1 20			4 20
1 21			4 21
1 22			4 22
1 23			4 23
1 25	nach		4 25
1 26	Breiti-		4 26
1 26	bach		4 26

Zürich, Bellevue
– Platte
– Voltastrasse
– Kirche Fluntern
– Toblerplatz
– Zürichbergstrasse [◊]
– Susenbergstrasse
– Zoo [◊]
– Tobelhof [◊]
Gockhausen, Dorf
– Ursprungstrasse
<i>Dübendorf, Sonntal[◊]</i>
– Breitibach
– Meiershofstrasse
– City Center
– Lindenplatz
– Bahnhof Nord
– Flugplatz
– Innovationspark
Wangen b. Dübendorf, Stierwiesen
– Hätzelwisen
– Weidli

wiederholt sich bis

1	1	1	1
1 50	2 20		3 50
1 46	2 16		3 46
1 46	2 16		3 46
1 45	2 15		3 45
1 44	2 14		3 44
–	–		–
1 43	2 13		3 43
–	–		–
–	–		–
1 38	2 08		3 38
1 37	2 07		3 37
–	–		–
1 34	2 04		3 34
1 33			3 33
–			–
1 32			3 32
1 31			3 31
–			–
–			–
–			–
1 28			3 28

1 Nächte Fr/Sa und Sa/So sowie Nächte 18/19 Apr, 21/22 Apr, 30 Apr/1 Mai, 29/30 Mai, 30/31 Mai, 9/10 Juni, 31 Juli/1 Aug 2019. Spezialfahrpläne Nächte 31 Dez 2018/1 Jan 2019 (Silvester), 5/6 Juli und 6/7 Juli (Züri Fäscht) und 10/11 August 2019 (Street Parade).

◊ **Wichtig:** Alle *kursiv* geschriebenen Haltestellen werden nur zum Aussteigen (auf Verlangen) bedient.

N17

Zürich, Bellevue–Gockhausen–Dübendorf, Kreuzbühl–Dübendorf, Breitibach

wiederholt sich bis

1	1	1	1
1 00	1 30		4 00
1 02	1 32		4 02
1 03	1 33		4 03
1 04	1 34		4 04
1 05	1 35		4 05
1 06	1 36		4 06
1 07	1 37		4 07
1 08	1 38		4 08
1 11	1 41		4 11
1 13	1 43		4 13
1 13	1 43		4 13
1 17	1 47		4 17
1 17	1 47		4 17
1 18	1 48		4 18
1 19	1 49		4 19
	1 50		
	1 50		
	1 51		
	1 52		
	1 52		
	1 53		
nach	1 54		nach
Wangen,	1 55		Wangen,
Weidli	1 55		Weidli

- Zürich, Bellevue
- Platte
- Voltastrasse
- Kirche Fluntern
- Toblerplatz
- Zürichbergstrasse[◊]
- Susenbergstrasse
- Zoo[◊]
- Tobelhof[◊]
- Gockhausen, Dorf
- Ursprungstrasse
- Dübendorf, Sonnental[◊]
- Breitibach
- Meiershofstrasse
- City Center
- Zelglistrasse
- Grünenstrasse
- Kirche Wil
- Alterszentrum
- Kreuzbühl
- Kirche Wil
- Högler
- Wasserfurren
- Breitibach

wiederholt sich bis

1	1	1	1
1 50	2 20		3 50
1 46	2 16		3 46
1 46	2 16		3 46
1 45	2 15		3 45
1 44	2 14		3 44
–	–		–
1 43	2 13		3 43
–	–		–
–	–		–
1 38	2 08		3 38
1 37	2 07		3 37
–	–		–
1 34	–		3 34
1 33	–		3 33
	–		
	–		
	–		
	–		
	–		
	–		
	–		
von	–		von
Wangen,	–		Wangen,
Weidli	2 04		Weidli

1 Nächte Fr/Sa und Sa/So sowie Nächte 18/19 Apr, 21/22 Apr, 30 Apr/1 Mai, 29/30 Mai, 30/31 Mai, 9/10 Juni, 31 Juli/1 Aug 2019.
 Spezialfahrpläne Nächte 31 Dez 2018/1 Jan 2019 (Silvester), 5/6 Juli und 6/7 Juli (Züri Fäscht) und 10/11 August 2019 (Street Parade).

N18

Zürich, Bellevue–Zollikon–Waldburg–Zumikon–Itschnach–Küsnacht ZH, Zentrum

1	1	1	1			1	1	1	1
1 00	1 30	alle	4 00	↓	Zürich, Bellevue – Opernhaus – Kreuzstrasse – Feldeggstrasse – Höschgasse – Fröhlichstrasse – Wildbachstrasse – Bahnhof Tiefenbrunnen Zollikon, Bahnübergang – Dufourplatz – Gemeindehaus Waldburg, Station Zollikerberg, Langägerten/Spital Zumikon, Gössikon Itschnach, Fallacher – Dorf – Rebweg – Tägermoos Küsnacht ZH, Schübel – Schiedhaldensteig – Schiedhaldenstr. – Oberwacht – Zentrum	1 47	2 17	alle	3 47
1 01	1 31	30	4 01			1 46	2 16	30	3 46
1 02	1 32	Min	4 02			1 45	2 15	Min	3 45
1 02	1 32		4 02			1 44	2 14		3 44
1 03	1 33		4 03			1 44	2 14		3 44
1 04	1 34		4 04			1 43	2 13		3 43
1 05	1 35		4 05			1 42	2 12		3 42
1 06	1 36		4 06			1 42	2 12		3 42
1 07	1 37		4 07			–	–		–
1 09	1 39		4 09			–	–		–
1 10	1 40		4 10			–	–		–
1 13	1 43		4 13			–	–		–
1 14	1 44		4 14			–	–		–
1 18	1 48		4 18			–	–		–
1 19	1 49		4 19			–	–		–
1 20	1 50		4 20			–	–		–
1 21	1 51		4 21			–	–		–
1 22	1 52		4 22			–	–		–
1 23	1 53		4 23			–	–		–
1 24	1 54		4 24			–	–		–
1 24	1 54		4 24			–	–		–
1 25	1 55		4 25			–	–		–
1 26	1 56		4 26			1 28	1 58		3 28

Weitere Haltestellen:Zollikon: *Felbenstrasse*°, Höhestrasse, Allmend, Schützenstrasse◊ **Wichtig:** Alle *kursiv* geschriebenen Haltestellen werden nur zum Aussteigen (auf Verlangen) bedient.

1	1	1			1	1
1 30	2 30	3 30	↓	Zürich, Bellevue	2 21	3 21
1 32	2 32	3 32		– Hottingerplatz	2 18	3 18
1 33	2 33	3 33		– Römerhof	2 17	3 17
1 33	2 33	3 33		– Hölderlinstrasse	2 17	3 17
1 34	2 34	3 34		– Klusplatz	2 16	3 16
1 39	2 39	3 39		– Carl-Spitteler-Strasse	2 13	3 13
1 40	2 40	3 40		– Berghaldenstrasse	2 13	3 13
1 41	2 41	3 41		– Loorenstrasse	2 12	3 12
1 41	2 41	3 41		– Glockenacker	2 12	3 12
1 42	2 42	3 42		– Friedhof Witikon	–	–
1 43	2 43	3 43		Pfaffhausen, Müseren	2 10	3 10
1 44	2 44	3 44		– Feldhof	2 09	3 09
1 45	2 45	3 45		– Sägglen	–	–
1 46	2 46	3 46		– Pfaffenstein	–	–
1 48	2 48	3 48		Benglen, Langwis	–	–
1 49	2 49	3 49		– Gerlisbrunnen	–	–
1 51	2 51	3 51		– Bodenacher	–	–
1 54	2 54	3 54		Fällanden, Schützenhaus	–	–
1 55	2 55	3 55		– Eggler	–	–
1 57	2 57	3 57	– Wigarten	–	–	
1 59	2 59	3 59	– Gemeindehaus	2 05	3 05	

Weitere Haltestellen:

Zürich: Kapfstrasse, Schlyfi, Drusbergstrasse, Wasserstrasse

1	1	1	1
1 17	2 17	3 17	4 17
1 18	2 18	3 18	4 18
1 19	2 19	3 19	4 19
1 21	2 21	3 21	4 21
1 23	2 23	3 23	4 23
1 24	2 24	3 24	4 24
1 25	2 25	3 25	4 25
1 27	2 27	3 27	4 27
1 28	2 28	3 28	4 28
1 29	2 29	3 29	4 29
1 30	2 30	3 30	4 30
1 31	2 31	3 31	4 31
1 32	2 32	3 32	4 32
1 33	2 33	3 33	4 33
1 35	2 35	3 35	4 35
1 36	2 36	3 36	4 36
1 37	2 37	3 37	4 37
1 38	2 38	3 38	4 38
1 39	2 39	3 39	4 39
1 41	2 41	3 41	4 41
1 41	2 41	3 41	4 41
1 42	2 42	3 42	4 42
1 43	2 43	3 43	4 43
1 44	2 44	3 44	4 44

**Birmensdorf ZH, Bahnhof**

– Zentrum

– Aescherstrasse[◊]*Aesch ZH, Gemeindehaus*[◊]– Heligenmattstrasse[◊]*Arni AG, Stockacker*[◊]*Arni AG, Dorf*[◊]*Oberlunkhofen, Waldegg*[◊]– Oberdorf[◊]– Dorfplatz[◊]*Jonen, Radmühle*[◊]– Käppeli[◊]– Post[◊]– Weingasse[◊]*Ottenbach, Hinterdorf*[◊]– Post[◊]– Ulmenhof[◊]*Obfelden, Bickwil*[◊]– Hölibachstrasse[◊]– Toussen[◊]– Bachstrasse[◊]– Alte Post[◊]– Gessnerstrasse[◊]– Unterlunnern[◊]

1 Nächte Fr/Sa und Sa/So sowie Nächte 18/19 Apr, 21/22 Apr, 30 Apr/1 Mai, 29/30 Mai, 30/31 Mai, 9/10 Juni, 31 Juli/1 Aug 2019.
Spezialfahrpläne Nächte 31 Dez 2018/1 Jan 2019 (Silvester), 5/6 Juli und 6/7 Juli (Züri Fäscht) und 10/11 August 2019 (Street Parade).

◊ **Wichtig:** Alle *kursiv* geschriebenen Haltestellen werden nur zum Aussteigen (auf Verlangen) bedient.

1	1	1	1
1 17	2 17	3 17	4 17
1 18	2 18	3 18	4 18
1 20	2 20	3 20	4 20
1 23	2 23	3 23	4 23
1 26	2 26	3 26	4 26
1 27	2 27	3 27	4 27
1 28	2 28	3 28	4 28
1 29	2 29	3 29	4 29
1 30	2 30	3 30	4 30
1 31	2 31	3 31	4 31
1 31	2 31	3 31	4 31
1 34	2 34	3 34	4 34
1 35	2 35	3 35	4 35
1 36	2 36	3 36	4 36
1 37	2 37	3 37	4 37
1 38	2 38	3 38	4 38
1 42	2 42	3 42	4 42
1 42	2 42	3 42	4 42
1 43	2 43	3 43	4 43
1 44	2 44	3 44	4 44
1 46	2 46	3 46	4 46
1 47	2 47	3 47	4 47
1 48	2 48	3 48	4 48
1 51	2 51	3 51	4 51



- Birmensdorf ZH, Bahnhof**
- Zentrum ◊
- Weissenbrunnen ◊
- Landikon Bach ◊
- Stallikon, Diebis ◊
- Sellenbüren ◊
- Loomatt ◊
- Bleiki ◊
- Dorf ◊
- Langfuren ◊
- Aegerten ◊
- Beerimoos ◊
- Wettswil a. A., Schürli ◊
- Dorf ◊
- Bäumlisächer ◊
- Heidenchilen ◊
- Moosstrasse ◊
- Grund ◊
- Schachenbach ◊
- Bonstetten, Lärchenhof ◊
- Isenbach ◊
- Dorfplatz ◊
- Chrüzacher ◊
- Bonstetten-Wettswil, Bahnhof**

1 Nächte Fr/Sa und Sa/So sowie Nächte 18/19 Apr, 21/22 Apr, 30 Apr/1 Mai, 29/30 Mai, 30/31 Mai, 9/10 Juni, 31 Juli/1 Aug 2019.
 Spezialfahrpläne Nächte 31 Dez 2018/1 Jan 2019 (Silvester), 5/6 Juli und 6/7 Juli (Züri Fäscht) und 10/11 August 2019 (Street Parade).

◊ **Wichtig:** Alle *kursiv* geschriebenen Haltestellen werden nur zum Aussteigen (auf Verlangen) bedient.

1	1	1	1
1 28	2 28	3 28	4 28
1 30	2 30	3 30	4 30
1 33	2 33	3 33	4 33
1 35	2 35	3 35	4 35
1 37	2 37	3 37	4 37
1 38	2 38	3 38	4 38
1 39	2 39	3 39	4 39
1 41	2 41	3 41	4 41
1 43	2 43	3 43	4 43
1 46	2 46	3 46	4 46
1 47	2 47	3 47	4 47
1 50	2 50	3 50	4 50
1 53	2 53	3 53	4 53
1 54	2 54	3 54	4 54
1 57	2 57	3 57	4 57
1 58	2 58	3 58	4 58
2 01	3 01	4 01	5 01
2 02	3 02	4 02	–
2 06	3 06	4 06	–
2 07	3 07	4 07	–
2 08	–	4 08	–
2 09	–	4 09	–
2 10	–	4 10	–
2 11	–	4 10	–
2 14	3 08	4 14	–



Affoltern am Albis, Bahnhof
 – *Bezirksspital* ◊
 – *Lilienberg* ◊
Aeugst am Albis, Müliberg ◊
 – *Höchweg* ◊
 – *Dorf* ◊
 – *Grossacher* ◊
Hausen am Albis, Vollenweid ◊
 – *Riedmatt* ◊
 – *Heisch* ◊
 – *Post* ◊
Ebertswil, Schulhaus ◊
Kappel am Albis, Allenwinden ◊
 – *Kloster* ◊
Uerzlikon, Dorf ◊
Hauptikon, Dorf ◊
Rifferswil, Oberrifferswil ◊
 – *Unterrifferswil* ◊
Mettmenstetten, Oberdorf ◊
 – *Zentrum* ◊
 – *Bahnhof* ◊
Knonau, Uttenberg ◊
Maschwanden, Sagi ◊
 – *Dorf* ◊
Mettmenstetten, Rennweg ◊

Weitere Haltestellen:
Affoltern am Albis: *Kronenplatz* ◊, *Stigeli* ◊;
Hausen am Albis: *Tüfenbach* ◊, *Bifang* ◊;
Albisbrunn: *Albisbrunn* ◊; **Rifferswil:** *Hausmatte* ◊

1 Nächte Fr/Sa und Sa/So sowie Nächte 18/19 Apr, 21/22 Apr, 30 Apr/1 Mai, 29/30 Mai, 30/31 Mai, 9/10 Juni, 31 Juli/1 Aug 2019.
 Spezialfahrpläne Nächte 31 Dez 2018/1 Jan 2019 (Silvester), 5/6 Juli und 6/7 Juli (Züri Fäscht) und 10/11 August 2019 (Street Parade).

◊ **Wichtig:** Alle *kursiv* geschriebenen Haltestellen werden nur zum Aussteigen (auf Verlangen) bedient.

1	1	1	1
1 40	2 40	3 40	4 40
1 41	2 41	3 41	4 41
1 42	2 42	3 42	4 42
1 43	2 43	3 43	4 43
1 44	2 44	3 44	4 44
1 45	2 45	3 45	4 45
1 46	2 46	3 46	4 46
1 49	2 49	3 49	4 49
1 50	2 50	3 50	4 50
1 51	2 51	3 51	4 51
1 52	2 52	3 52	4 52
1 53	2 53	3 53	4 53
1 55	2 55	3 55	4 55
1 58	2 58	3 58	4 58
2 00	3 00	4 00	5 00
2 03	3 03	4 03	5 03
2 05	3 05	4 05	5 05
2 06	3 06	4 06	5 06
2 07	3 07	4 07	5 07
2 09	3 09	4 09	5 09
2 11	3 11	4 11	5 11
2 13	3 13	4 13	5 13
2 14	3 14	4 14	5 14
2 16	3 16	4 16	5 16
2 17	3 17	4 17	5 17
2 18	3 18	4 18	5 18

**Horgen, Bahnhof**

– Gumelenstrasse ◊

– Stocker ◊

– Säntisstrasse ◊

– Widmerheim ◊

Oberrieden, Tannenbach ◊*Horgen, Widmerheim* ◊

– Bergli ◊

– Heubach ◊

– Gehren ◊

– Schnegg ◊

– Bocken ◊

– Arn ◊

– Hanegg ◊

– Enderholz ◊

Hirzel, Post ◊

– Spitzen ◊

Schönenberg ZH, Müsli ◊

– Aesch ◊

– Neubad ◊

– Sonne ◊

– Wolfbühl ◊

Hütten, Segel ◊

– Friedhof ◊

– Schulhaus ◊

– Schöntal ◊

1 Nächte Fr/Sa und Sa/So sowie Nächte 18/19 Apr, 21/22 Apr, 30 Apr/1 Mai, 29/30 Mai, 30/31 Mai, 9/10 Juni, 31 Juli/1 Aug 2019.
Spezialfahrpläne Nächte 31 Dez 2018/1 Jan 2019 (Silvester), 5/6 Juli und 6/7 Juli (Züri Fäscht) und 10/11 August 2019 (Street Parade).

◊ **Wichtig:** Alle *kursiv* geschriebenen Haltestellen werden nur zum Aussteigen (auf Verlangen) bedient.

1	1	1	1
1 48	2 48	3 48	4 48
1 48	2 48	3 48	4 48
1 49	2 49	3 49	4 49
1 50	2 50	3 50	4 50
1 50	2 50	3 50	4 50
1 51	2 51	3 51	4 51
1 53	2 53	3 53	4 53
1 55	2 55	3 55	4 55
1 55	2 55	3 55	4 55
2 00	3 00	4 00	5 00
2 01	3 01	4 01	5 01
2 03	3 03	4 03	5 03
2 06	3 06	4 06	5 06
2 07	3 07	4 07	5 07
2 08	3 08	4 08	5 08
2 10	3 10	4 10	5 10
2 11	3 11	4 11	5 11
2 12	3 12	4 12	5 12
2 17	3 17	4 17	5 17
2 19	3 19	4 19	5 19
2 21	3 21	4 21	5 21
2 26	3 26	4 26	5 26
2 27	3 27	4 27	5 27
2 32	3 32	4 32	5 32

**Wädenswil, Bahnhof**

- Coop
- Schwanen
- Krähbach
- Gulmenmatt
- Hallenbad/Frohmann
- Töbelibach
- Eichweid
- Campus Grüental
- Meierhof-Rain
- Reidbach
- Giessen

Richterswil, Bahnhof

- Kerag
 - Chrumbächli[◊]
 - Speerstrasse[◊]
 - Untere Schwanden[◊]
- Samstagern, Frohberg[◊]*
- Drei Eichen[◊]
 - Bahnhof[◊]
- Wollerau, Oswäldli[◊]*
- Dorfplatz[◊]
 - Wächlen[◊]
- Richterswil, Schwyzerstrasse[◊]*

Weitere Haltestellen:

Wädenswil: Glärnisch, Tobelrain, Rötiboden, Baumgarten, Waisenhausstrasse, Forschungsanstalt, Mühlebach, Schlossbergstrasse, Boller, Meierhof, Staubeweidli[◊];

Richterswil: Bächlistrasse[◊], Im Leemann[◊], Obermatt[◊]; **Samstagern:** Sagenbach[◊], Im Walder[◊], Zopfschmitzen[◊], Fälmis[◊];

Wollerau: Untere Sihlegg[◊], Fürti[◊], Sonnenberg[◊], Weingarten/Bellevue[◊], Wyssenfluh[◊], Chüngentobel[◊], Hafen[◊]

1 Nächte Fr/Sa und Sa/So sowie Nächte 18/19 Apr, 21/22 Apr, 30 Apr/1 Mai, 29/30 Mai, 30/31 Mai, 9/10 Juni, 31 Juli/1 Aug 2019.
Spezialfahrpläne Nächte 31 Dez 2018/1 Jan 2019 (Silvester), 5/6 Juli und 6/7 Juli (Züri Fäscht) und 10/11 August 2019 (Street Parade).

◊ Wichtig: Alle *kursiv* geschriebenen Haltestellen werden nur zum Aussteigen (auf Verlangen) bedient.

N30 Schlieren, Bahnhof–Urdorf–Dietikon–Weiningen–Geroldswil–Oetwil a.d.L., Post

1	1	1	1
1 12	2 12	3 12	4 12
1 13	2 13	3 13	4 13
1 16	2 16	3 16	4 16
1 17	2 17	3 17	4 17
1 20	2 20	3 20	4 20
1 23	2 23	3 23	4 23
1 27	2 27	3 27	4 27
1 30	2 30	3 30	4 30
1 32	2 32	3 32	4 32
1 35	2 35	3 35	4 35
1 36	2 36	3 36	4 36
1 38	2 38	3 38	4 38
1 40	2 40	3 40	4 40
1 41	2 41	3 41	4 41
1 42	2 42	3 42	4 42



Schlieren, Bahnhof
– **Zentrum/Bahnhof**
– *Heimeliweg* ◊
Urdorf, Feldegg ◊
– *Spitzacker* ◊
Dietikon, Birmensdorferstr. ◊
Dietikon, Bahnhof
Fahrweid, Limmatbrücke ◊
Geroldswil, Grindlen ◊
Weiningen ZH, Ausserdorf ◊
– *Lindenplatz* ◊
Geroldswil, Welbrig ◊
– *Zentrum* ◊
Oetwil a.d.L., Halde ◊
– *Post* ◊

Weitere Haltestellen:

Schlieren: *Brunngasse* ◊, *Nassacker* ◊, *Spital Limmattal* ◊; **Urdorf:** *Rainweg* ◊, *Neumattstrasse* ◊, *Neumatt* ◊, *Niederurdorf* ◊, *Herweg* ◊; **Dietikon:** *Schäfli bach* ◊, *Sommerau* ◊, *Heimstrasse* ◊; **Fahrweid:** *Au* ◊, *Brunaustrasse* ◊; **Weiningen ZH:** *Schulhaus* ◊; **Geroldswil:** *Dorfstrasse* ◊, *Schweizacker* ◊

1 Nächte Fr/Sa und Sa/So sowie Nächte 18/19 Apr, 21/22 Apr, 30 Apr/1 Mai, 29/30 Mai, 30/31 Mai, 9/10 Juni, 31 Juli/1 Aug 2019.
Spezialfahrpläne Nächte 31 Dez 2018/1 Jan 2019 (Silvester), 5/6 Juli und 6/7 Juli (Züri Fäscht) und 10/11 August 2019 (Street Parade).

◊ **Wichtig:** Alle *kursiv* geschriebenen Haltestellen werden nur zum Aussteigen (auf Verlangen) bedient.

N31 Bahnhof Dietikon–Kindhausen AG–Widen–Berikon–Widen–Oberwil-Lieli

N32 Bahnhof Dietikon–Berikon–Widen–Bremgarten–Wohlen–Villmergen–Sarmenstorf

N33 Bahnhof Dietikon–Spreitenbach–Killwangen–Neuenhof–Wettingen–Baden

Nähere Angaben siehe Rubrik «Überregionale Nachtangebote» im hinteren Teil der Broschüre.

Die überregionalen Nachtangebote

Bitte beachten Sie, dass für Fahrten über den Gültigkeitsbereich des ZVV-Tickets hinaus ein zusätzliches Ticket gelöst werden muss.

N31 Bahnhof Dietikon–Kindhausen AG–Widen–Berikon-Widen–Oberwil-Lieli

1	1	1
1 25	2 25	3 25
1 27	2 27	3 27
1 27	2 27	3 27
1 28	2 28	3 28
1 30	2 30	3 30
1 31	2 31	3 31
1 32	2 32	3 32
1 32	2 32	3 32
1 33	2 33	3 33
1 35	2 35	3 35
1 43	2 43	3 43
1 44	2 44	3 44
1 45	2 45	3 45
1 48	2 48	3 48
1 49	2 49	3 49
1 50	2 50	3 50
1 51	2 51	3 51
1 52	2 52	3 52



Dietikon, Bahnhof
Vorstadt
Oetwilerstrasse
Gjuchstrasse
Oberdorf
Marmor-Weiher
Bergdietikon, Bergli
Bernold
Vorbühl
Kindhausen AG
Widen, Dorf
Berikon-Widen, Bahnhof
Berikon, Kreisschule
Mattenhof
Oberwil-Lieli, Bündtenmättli
Oberwil AG, Post
Lieli AG, Dorf
Oberwil-Lieli, Englisächer

Weitere Haltestellen:

Kindhausen: Eichholz; **Widen:** Kesslermatt;
Berikon: Post, Staldenkreuzung; **Oberwil-Lieli:**
Im Moos

1 Nächte Fr/Sa und Sa/So sowie Nächte 18/19 Apr,
21/22 Apr, 30 Apr/1 Mai, 29/30 Mai, 30/31 Mai,
9/10 Juni, 31 Juli/1 Aug 2019.
Spezialfahrpläne Nächte 31 Dez 2018/1 Jan 2019
(Silvester), 5/6 Juli und 6/7 Juli (Züri Fäscht) und
10/11 August 2019 (Street Parade).

N32 Bahnhof Dietikon–Berikon-Widen–Bremgarten–Wohlen–Villmergen–Sarmenstorf

1	1	1
1 25	2 25	3 25
1 31	2 31	3 31
1 33	2 33	3 33
1 34	2 34	3 34
1 36	2 36	3 36
1 38	2 38	3 38
1 39	2 39	3 39
1 40	2 40	3 40
1 41	2 41	3 41
1 42	2 42	3 42
1 43	2 43	3 43
1 43	2 43	3 43
1 44	2 44	3 44
1 48	2 48	3 48
1 50	2 50	3 50
1 52	2 52	3 52
1 58	2 58	3 58
2 01	3 01	4 01
2 03	3 03	4 03
2 05	3 05	4 05
2 06	3 06	4 06
–	3 09	4 09
–	3 12	4 12
–	3 14	4 14



Dietikon, Bahnhof
Reppischhof
Rudolfstetten
Hofacker
Berikon-Widen, Bahnhof
Belvédère
Widen Heinrütli
Hammergut
Zufikon
Bremgarten, Bibenlos
Bremgarten, Bahnhof
Obertorplatz
Bremgarten, Bahnhof
Stockweier
Waage
Bremgarten West
Wohlen, Haldenschule
Wohlen, Bahnhof
Freiämterhof
Villmergen, Birkenweg
Zentrum
Hilfikon, Dorf
Sarmenstorf, Vorstadt
Sarmenstorf, Schulhaus



1
3 01
–
2 53
–
2 50
–
–
–
–
–
–
2 42
–
–
–
2 25
–
–
–
–
–

Weitere Haltestellen:
Dietikon: Schöneggstrasse, Bergfrieden, Stoffelbach;
Bremgarten: Kaserne, Meyerhof;
Wohlen: Bünzstrasse, Coop;
Villmergen: Feldblumenweg, Oberdorf; **Hilfikon:** Sandbüel;
Sarmenstorf: Altersheim, Kirche

1 Nächte Fr/Sa und Sa/So sowie Nächte 18/19 Apr, 21/22 Apr, 30 Apr/1 Mai, 29/30 Mai, 9/10 Juni, 31 Juli/1 Aug 2019. Spezialfahrpläne Nächte 31 Dez 2018/1 Jan 2019 (Silvester), 5/6 Juli und 6/7 Juli (Züri Fäscht) und 10/11 August 2019 (Street Parade).

N33 Bahnhof Dietikon–Spreitenbach–Killwangen–Neuenhof–Wettingen–Baden

1	1	1			1	1	1
1 20	2 20	3 20	↓	Dietikon, Bahnhof – Vorstadt [◊] – Oetwilerstrasse [◊] – Gjuchstrasse [◊] Spreitenbach, Asp [◊] – Brüel [◊] – Altersheim [◊] – Shopping Center Killwangen, Bahnhof – Mühlehalde Neuenhof, Kirchfeld – Webermühle Baden, Lindenplatz Wettingen, Kloster – Zentrumsplatz Baden, Bahnhof West	1 18	2 18	3 18
1 21	2 21	3 21			1 13	2 13	3 13
1 22	2 22	3 22			1 12	2 12	3 12
1 23	2 23	3 23			1 11	2 11	3 11
1 24	2 24	3 24			1 10	2 10	3 10
1 25	2 25	3 25			1 09	2 09	3 09
1 25	2 26	3 26			1 08	2 08	3 08
1 27	2 27	3 27			1 08	2 08	3 08
1 31	2 31	3 31			1 04	2 04	3 04
1 32	2 32	3 32			1 03	2 03	3 03
1 34	2 34	3 34			1 01	2 01	3 01
–	–	–			0 56	1 56	2 56
–	–	–			0 52	1 52	2 52
1 36	2 36	3 36			–	–	–
1 39	2 39	3 39	–	–	–		
1 44	2 44	3 44	0 50	1 50	2 50		

Weitere Haltestellen:

- Spreitenbach:** Dorf, Langäcker, Rotzenbühl, Spreiti West; **Neuenhof (in beiden Fahrrichtungen):** Posthorn, Landhaus, Eich, Kreuzstein;
- Neuenhof (nur Fahrrichtung Dietikon):** Klosterrüti; **Baden (nur Fahrrichtung Baden Bahnhof):** Kantonsschule, Schulhausplatz, Stein;
- Baden (nur Fahrrichtung Dietikon):** Lindenplatz, Oberstadt, Kreuzliberg, Brunnmatt, Liebenfels;
- Wettingen (nur Fahrrichtung Baden Bahnhof):** Albisstrasse, Rathaus, Staffelstrasse, Winkelried, Langenstein

1 Nächte Fr/Sa und Sa/So ohne Nächte 19/20 April.
 Spezialfahrplan Nacht 31 Dez 2018 / 1 Jan 2019.

◊ **Wichtig:** Alle *kursiv* geschriebenen Haltestellen werden nur zum Aussteigen (auf Verlangen) bedient.

N45 Regensdorf-Watt–Buchs–Dällikon–Otelfingen–Boppelsen

1	1	1	1
1 26	2 26	3 26	4 26
1 27	2 27	3 27	4 27
1 28	2 28	3 28	4 28
1 29	2 29	3 29	4 29
1 30	2 30	3 30	4 30
1 31	2 31	3 31	4 31
1 32	2 32	3 32	4 32
1 32	2 32	3 32	4 32
1 34	2 34	3 34	4 34
1 35	2 35	3 35	4 35
1 36	2 36	3 36	4 36
1 38	2 38	3 38	4 38
1 38	2 38	3 38	4 38
1 39	2 39	3 39	4 39
1 41	2 41	3 41	4 41
1 44	2 44	3 44	4 44
1 46	2 46	3 46	4 46
1 47	2 47	3 47	4 47
1 49	2 49	3 49	4 49
1 50	2 50	3 50	4 50
1 51	2 51	3 51	4 51
1 52	2 52	3 52	4 52
1 54	2 54	3 54	4 54
1 55	2 55	3 55	4 55



Regensdorf-Watt, Bahnhof
 Watt, Geerenweg[◊]
 Watt[◊]
 – Schulhaus[◊]
 Adlikon b. R., Pächterried[◊]
 Adlikon bei Regensdorf[◊]
 – Sonnhalde[◊]
 – Sonnhalde West[◊]
 Buchs ZH, Petermoos[◊]
 – Linde[◊]
 – Post[◊]
 Buchs-Dällikon, Bahnhof[◊]
 Buchs ZH, Industrie[◊]
 Dällikon, Industrie[◊]
 Dällikon[◊]
 Dänikon[◊]
 Dänikon, Rotflue[◊]
 Hüttikon[◊]
 Otelfingen, Bahnhof[◊]
 – Landstrasse[◊]
 – Post[◊]
 – Schule[◊]
 Boppelsen, Dorf[◊]
 – Hand[◊]

1 Nächte Fr/Sa und Sa/So sowie Nächte 18/19 Apr, 21/22 Apr, 30 Apr/1 Mai, 29/30 Mai, 30/31 Mai, 9/10 Juni, 31 Juli/1 Aug 2019.
 Spezialfahrpläne Nächte 31 Dez 2018/1 Jan 2019 (Silvester), 5/6 Juli und 6/7 Juli (Züri Fäscht) und 10/11 August 2019 (Street Parade).

◊ Wichtig: Alle *kursiv* geschriebenen Haltestellen werden nur zum Aussteigen (auf Verlangen) bedient.

N51 Oberglatt–Dielsdorf–Schneisingen/Bachs

1	1	1	1
1 30	2 30	3 30	4 30
1 32	2 32	3 32	4 32
1 34	2 34	3 34	4 34
1 36	2 36	3 36	4 36
1 39	2 39	3 39	4 39
1 40	2 40	3 40	4 40
1 41	2 41	3 41	4 41
1 45	–	3 45	–
1 46	–	3 46	–
1 48	–	3 48	–
1 51	–	3 51	–
1 52	–	3 52	–
1 55	–	3 55	–
–	2 42	–	4 42
–	2 43	–	4 43
–	2 45	–	4 45
–	2 46	–	4 46
–	2 48	–	4 48
–	2 50	–	4 50
–	2 53	–	4 53
–	2 56	–	4 56
–	2 58	–	4 58
–	2 59	–	4 59
–	3 02	–	5 02
–	3 09	–	5 09



Oberglatt ZH, Bahnhof
– Mösli Hofstetten ◊
Niederhasli, Hofstetterstrasse ◊
– Dorf ◊
Dielsdorf, Dorfzentrum ◊
– Wehntalerstrasse ◊
Steinmaur, Bahnhof ◊
Schöfflisdorf, Gemeindehaus ◊
Oberweningen, Dorf ◊
Schleinikon, Dorf ◊
Niederweningen, Dorf ◊
– Bahnhof ◊
Schneisingen, Mitteldorf ◊
Steinmaur, Gemeindehaus ◊
– Obersteinmaur ◊
Riedt bei Neerach, Riedacher ◊
Neerach, Gemeindehaus ◊
– Post ◊
Stadel b. Niederglatt, Zentrum ◊
Windlach, Kreuz ◊
Weiach, Gemeindehaus ◊
– Alter Bahnhof ◊
Kaiserstuhl AG, Bahnhof ◊
Fisibach, Schulhaus ◊
Bachs, Neu-Bachs ◊

Weitere Haltestellen:

Dielsdorf: Erlen ◊, Altmoos ◊; **Schleinikon:**

Dachslern ◊; **Stadel bei Niederglatt:**

Musterplatz ◊, Neuwis-Huus ◊; **Windlach:** Raat ◊;

Weiach: Oberdorfstrasse ◊; **Bachs:** Milchhütte ◊

1 Nächte Fr/Sa und Sa/So sowie Nächte 18/19 Apr, 21/22 Apr, 30 Apr/1 Mai, 29/30 Mai, 30/31 Mai, 9/10 Juni, 31 Juli/1 Aug 2019.

Spezialfahrpläne Nächte 31 Dez 2018/1 Jan 2019 (Silvester), 5/6 Juli und 6/7 Juli (Züri Fäscht) und 10/11 August 2019 (Street Parade).

◊ **Wichtig:** Alle kursiv geschriebenen Haltestellen werden nur zum Aussteigen (auf Verlangen) bedient.

N52 Kloten–Lufingen–Embrach–Freienstein(–Teufen)

1	1	1	1
1 28	2 28	3 28	4 28
1 29	2 29	3 29	4 29
1 31	2 31	3 31	4 31
1 32	2 32	3 32	4 32
1 35	2 35	3 35	4 35
1 37	2 37	3 37	4 37
1 38	2 38	3 38	4 38
1 40	2 40	3 40	4 40
1 42	2 42	3 42	4 42
1 43	2 43	3 43	4 43
–	2 44	–	4 44
1 44	–	3 44	–
1 45	–	3 45	–
1 47	2 45	3 47	4 45
1 50	2 48	3 50	4 48
1 52	2 52	3 52	4 52
1 53	2 53	3 53	4 53
1 54	2 54	3 54	4 54
1 55	–	3 55	–
1 56	–	3 56	–
–	3 02	–	5 02
–	3 04	–	5 04



Kloten, Bahnhof

- Mühle[◊]
- Kirchgasse[◊]
- **Zum Wilden Mann**
- Freienberg[◊]
- Chanzler[◊]

Egetswil[◊]

Lufingen, Augwil[◊]

- Dorf[◊]
- Unterdorf[◊]

Embrach, Zürcherstrasse[◊]

Oberembrach, Dorf[◊]

Embrach, Oberdorf[◊]

- Gemeindehaus[◊]
- Alterszentrum[◊]

Embrach-Rorbas, Bahnhof

Embrach, Embraport[◊]

- Hard[◊]

Rorbas, Aubrücke[◊]

Freienstein, Alte Brücke[◊]

Teufen ZH, Schloss[◊]

- Unterteufen[◊]

Weitere Haltestellen:

Kloten: Rankstrasse[◊], Kaserne Ost[◊], Hohrainli[◊], Weinbergstrasse[◊]; **Lufingen:** Hintermarchlen[◊];

Embrach: Post[◊], Dreispitz[◊], Illingerweg[◊], Embraport[◊]; **Rorbas:** Hirschen[◊], Dorfplatz[◊];

Freienstein: Breite[◊], Friedhof Federen[◊];

Teufen ZH: Schulhaus[◊], Oberteufen[◊]

1 Nächte Fr/Sa und Sa/So sowie Nächte 18/19 Apr, 21/22 Apr, 30 Apr/1 Mai, 29/30 Mai, 30/31 Mai, 9/10 Juni, 31 Juli/1 Aug 2019.
Spezialfahrpläne Nächte 31 Dez 2018/1 Jan 2019 (Silvester), 5/6 Juli und 6/7 Juli (Züri Fäscht) und 10/11 August 2019 (Street Parade).

◊ Wichtig: Alle *kursiv* geschriebenen Haltestellen werden nur zum Aussteigen (auf Verlangen) bedient.

N53 Bülach–Hochfelden–Glattfelden–Rafz–Wasterkingen

1	1
2 37	4 37
2 38	4 38
2 40	4 40
2 41	4 41
2 43	4 43
2 45	4 45
2 49	4 49
2 52	4 52
2 53	4 53
2 55	4 55
2 56	4 56
2 57	4 57
2 58	4 58
3 00	5 00
3 05	5 05
3 06	5 06
3 07	5 07
3 12	5 12
3 13	5 13
3 16	5 16
3 17	5 17
3 19	5 19
3 22	5 22
3 25	5 25
3 26	5 26

Bülach, Bahnhof
– **Gewerbehaus**
– *Spital* ◊
– *Hirslen* ◊
Hochfelden, Post ◊
– *Chalchofen* ◊
Zweidlen, Zweidlergraben ◊
– *Bahnhof* ◊
Glattfelden, Aarüti ◊
– *Post* ◊
– *Schulhaus Hof* ◊
– *Staltigstrasse* ◊
– *Eichhölzli* ◊
– *Stationsweg* ◊
Eglisau, Viehmarkt ◊
– *Schlafapfelbaum* ◊
Hüntwangen-Wil, Bahnhof ◊
Rafz, Post ◊
– *Friedhof* ◊
Wil ZH, Gemeindehaus ◊
– *Breitenmatt* ◊
– *Lirenhof* ◊
Hüntwangen, Dorf ◊
Wasterkingen, Ausserdorfstr. ◊
– *Gemeindehaus* ◊

Weitere Haltestellen:

Bülach: *Sonnenhof* ◊, *Hinterbirch* ◊

1 Nächte Fr/Sa und Sa/So sowie Nächte 18/19 Apr, 21/22 Apr, 30 Apr/1 Mai, 29/30 Mai, 30/31 Mai, 9/10 Juni, 31 Juli/1 Aug 2019.
Spezialfahrpläne Nächte 31 Dez 2018/1 Jan 2019 (Silvester), 5/6 Juli und 6/7 Juli (Züri Fäscht) und 10/11 August 2019 (Street Parade).

◊ **Wichtig:** Alle *kursiv* geschriebenen Haltestellen werden nur zum Aussteigen (auf Verlangen) bedient.

N54 Bülach–Höri–Bachenbülach–Winkel

1	1
1 40	3 40
1 40	3 40
1 41	3 41
1 44	3 44
1 45	3 45
1 46	3 46
1 47	3 47
1 48	3 48
1 50	3 50
1 53	3 53
1 55	3 55
1 56	3 56
1 57	3 57
1 57	3 57
1 58	3 58
1 59	3 59
2 00	4 00
2 01	4 01
2 01	4 01
2 02	4 02
2 04	4 04
2 05	4 05
2 05	4 05



Bülach, Bahnhof
– <i>Sonnenhof</i> ◊
– Gewerbehaus
– <i>Niederflachs</i> ◊
– <i>Kaserne</i> ◊
<i>Höri, Fuhrstrasse</i> ◊
– <i>Gemeindehaus</i> ◊
– <i>Schulhaus</i> ◊
– <i>Oberhöri</i> ◊
<i>Bülach, Berufswahlschule</i> ◊
– <i>Grampenweg</i> ◊
– <i>Untertor</i> ◊
– <i>Mettmenriet</i> ◊
– <i>Cholplatz</i> ◊
<i>Bachenbülach, Alte Post</i> ◊
– <i>Schmiede</i> ◊
<i>Winkel, Scheidweg</i> ◊
– <i>Schwärzen</i> ◊
– <i>Zentrum</i> ◊
– <i>Oberdorf</i> ◊
– <i>Bühlhof</i> ◊
– <i>Oberrüti</i> ◊
– <i>Hagenbuechen</i> ◊

1 Nächte Fr/Sa und Sa/So sowie Nächte 18/19 Apr, 21/22 Apr, 30 Apr/1 Mai, 29/30 Mai, 30/31 Mai, 9/10 Juni, 31 Juli/1 Aug 2019.
Spezialfahrpläne Nächte 31 Dez 2018/1 Jan 2019 (Silvester), 5/6 Juli und 6/7 Juli (Züri Fäscht) und 10/11 August 2019 (Street Parade).

◊ **Wichtig:** Alle *kursiv* geschriebenen Haltestellen werden nur zum Aussteigen (auf Verlangen) bedient.

1	1	1
2 00	3 00	4 00
2 01	3 01	4 01
2 02	3 02	4 02
2 02	3 02	4 02
2 03	3 03	4 03
2 03	3 03	4 03
2 04	3 04	4 04
2 04	3 04	4 04
2 05	3 05	4 05
2 05	3 05	4 05
2 06	3 06	4 06
2 07	3 07	4 07
2 07	3 07	4 07
2 08	3 08	4 08
2 09	3 09	4 09
2 10	3 10	4 10
2 11	3 11	4 11
2 12	3 12	4 12
2 12	3 12	4 12
2 13	3 13	4 13
2 14	3 14	4 14

Winterthur, Hauptbahnhof

- *Wylandbrücke* ◊
- **Storchenbrücke**
- *Tössfeld* ◊
- **Gaswerk**
- *Schöntal* ◊
- *Rebwiesen* ◊
- *Friedliweg* ◊
- *Nägelsee* ◊
- *Grafenstein* ◊
- *Schlossberg* ◊
- *Fachschule* ◊
- *Letten* ◊
- *Klinik Schlosstal* ◊
- *Ausserdorf* ◊
- *Unterdorf* ◊
- *Freibad Wülflingen* ◊
- *Hardau* ◊
- *Niederfeld* ◊
- *Schulhaus Wyden* ◊
- *Bahnhof Wülflingen* ◊

1 Nächte Fr/Sa und Sa/So sowie Nächte 18/19 Apr, 21/22 Apr, 30 Apr/1 Mai, 29/30 Mai, 30/31 Mai, 9/10 Juni, 31 Juli/1 Aug 2019.
Spezialfahrpläne Nächte 31 Dez 2018/1 Jan 2019 (Silvester), 5/6 Juli und 6/7 Juli (Züri Fäscht) und 10/11 August 2019 (Street Parade).

◊ **Wichtig:** Alle *kursiv* geschriebenen Haltestellen werden nur zum Aussteigen (auf Verlangen) bedient.

1	1	1	1
1 35	2 35	3 35	4 35
1 36	2 36	3 36	4 36
1 37	2 37	3 37	4 37
1 37	2 37	3 37	4 37
1 38	2 38	3 38	4 38
1 39	2 39	3 39	4 39
1 40	2 40	3 40	4 40
1 40	2 40	3 40	4 40
1 41	2 41	3 41	4 41
1 42	2 42	3 42	4 42
1 43	2 43	3 43	4 43
1 45	2 45	3 45	4 45
1 46	2 46	3 46	4 46
1 48	2 48	3 48	4 48
1 49	2 49	3 49	4 49
1 50	2 50	3 50	4 50
1 51	2 51	3 51	4 51
1 52	2 52	3 52	4 52
1 53	2 53	3 53	4 53
1 56	2 56	3 56	4 56
1 58	2 58	3 58	4 58
2 00	3 00	4 00	5 00
2 01	3 01	4 01	5 01
2 03	3 03	4 04	5 04
2 08	3 08	4 08	5 08



Winterthur, Hauptbahnhof
– Schmidgasse
– Stadthaus
– Obertor
– Palmstrasse ◊
– Brücke
– Stadtrain ◊
– Talacker ◊
– Hohlandweg ◊
– Bahnhof Oberwinterthur
– Römertor ◊
– Zinzikon ◊
– Oberwinterthur ◊
– Reutlingen ◊
Seuzach, Bahnhof ◊
– Mörsburgstrasse ◊
– Gemeindehaus ◊
Bänk (Dägerlen), Hanfland ◊
Welsikon ◊
Rutschwil ◊
Dägerlen, Berg ◊
– Oberwil ◊
Niederwil ZH ◊
Gütighausen ◊
Adlikon bei Andelfingen ◊

Weitere Haltestellen:

Winterthur: *Swica* ◊, *Guggenbühl* ◊,
Obstgartenweg ◊; **Seuzach:** *Im Rähbag* ◊

1 Nächte Fr/Sa und Sa/So sowie Nächte 18/19 Apr,
21/22 Apr, 30 Apr/1 Mai, 29/30 Mai, 30/31 Mai,
9/10 Juni, 31 Juli/1 Aug 2019.
Spezialfahrpläne Nächte 31 Dez 2018/1 Jan 2019
(Silvester), 5/6 Juli und 6/7 Juli (Züri Fäscht) und
10/11 August 2019 (Street Parade).

◊ **Wichtig:** Alle *kursiv* geschriebenen Haltestellen
werden nur zum Aussteigen (auf Verlangen) bedient.

N61 Winterthur–Hegi–Elsau–Wiesendangen–Sulz–Rickenbach–Ellikon–Altikon–Thalheim–Dinhard–Welsikon

1	1	1	1
1 35	2 35	3 35	4 35
1 35	2 35	3 35	4 35
1 36	2 36	3 36	4 36
1 36	2 36	3 36	4 36
1 37	2 37	3 37	4 37
1 38	2 38	3 38	4 38
1 39	2 39	3 39	4 39
1 40	2 40	3 40	4 40
1 43	2 43	3 43	4 43
1 43	2 43	3 43	4 43
1 47	2 47	3 47	4 47
1 47	2 47	3 47	4 47
1 49	2 49	3 49	4 49
1 50	2 50	3 50	4 50
1 54	2 54	3 54	4 54
1 55	2 55	3 55	4 55
1 58	2 58	3 58	4 58
1 59	2 59	3 59	4 59
2 02	3 02	4 02	5 02
2 05	3 05	4 05	5 05
2 10	3 10	4 10	5 10
2 13	3 13	4 13	5 13
2 15	3 15	4 15	5 15
2 19	3 19	4 19	5 19
2 21	3 21	4 21	5 21

- Winterthur, Hauptbahnhof**
- Schmidgasse
- Stadthaus
- Obertor
- Gewerbeschule[◊]
- Pflanzschulstrasse[◊]
- Grünenstrasse
- Eishalle[◊]
- Ohrbühl[◊]
- Industriepark[◊]
- Hegi im Gern[◊]
- Chli-Hegi[◊]
- Elsau, Sportplatz[◊]
- Dorf[◊]
- Wiesendangen, Hinterdorf[◊]
- Gemeindehaus[◊]
- Rickenbach-Attikon, Bahnhof[◊]
- Rickenbach Sulz, Mottlistrasse[◊]
- Rickenbach ZH, Dorf[◊]
- Ellikon an der Thur, Dorf[◊]
- Altikon, Brückenwaage[◊]
- Thalheim an der Thur, Dorf[◊]
- Thalheim-Altikon, Bahnhof[◊]
- Dinhard, Gemeindehaus[◊]
- Welsikon[◊]

Weitere Haltestellen:
Winterthur: Rudolf Diesel[◊], Else Züblin[◊], Schulhaus Neuhegi[◊], Stäffelistrasse[◊]; **Elsau:** Bännebrett[◊]; **Wiesendangen:** Attikerstrasse[◊]; **Rickenbach Sulz:** Sunnezirkel[◊]; **Altikon:** Herten[◊]; **Dinhard:** Grüt[◊]

1 Nächte Fr/Sa und Sa/So sowie Nächte 18/19 Apr, 21/22 Apr, 30 Apr/1 Mai, 29/30 Mai, 30/31 Mai, 9/10 Juni, 31 Juli/1 Aug 2019.
 Spezialfahrpläne Nächte 31 Dez 2018/1 Jan 2019 (Silvester), 5/6 Juli und 6/7 Juli (Züri Fäscht) und 10/11 August 2019 (Street Parade).

◊ Wichtig: Alle kursiv geschriebenen Haltestellen werden nur zum Aussteigen (auf Verlangen) bedient.

N62 Effretikon–Illnau–Fehraltorf–Russikon–Theilingen–Weisslingen–Ottikon b. Kempththal

1	1	1	1
1 25	2 25	3 25	4 25
1 26	2 26	3 26	4 26
1 27	2 27	3 27	4 27
1 28	2 28	3 28	4 28
1 28	2 28	3 28	4 28
1 31	2 31	3 31	4 31
1 33	2 33	3 33	4 33
1 35	2 35	3 35	4 35
1 36	2 36	3 36	4 36
1 37	2 37	3 37	4 37
1 42	2 42	3 42	4 42
1 43	2 43	3 43	4 43
1 46	2 46	3 46	4 46
1 47	2 47	3 47	4 47
1 50	2 50	3 50	4 50
1 51	2 51	3 51	4 51
1 54	2 54	3 54	4 54
1 56	2 56	3 56	4 56
1 57	2 57	3 57	4 57
2 00	3 00	4 00	5 00
2 03	3 03	4 03	5 03
2 10	3 10	4 10	5 10

Effretikon, Bahnhof
 – *Wattspitz* ◊
 – *Müselacher* ◊
 – *Lindenwiese* ◊
 – *Eselriet* ◊
Illnau, Kirche ◊
 – *Wingert* ◊
 – *Chrummenacher* ◊
 – *Bahnhof* ◊
 – *Weisslingerstrasse* ◊
Fehraltorf, Bahnhof ◊
 – *Halden* ◊
Russikon, Gemeindehaus ◊
 – *Kirche* ◊
Rumlikon, Stuketen ◊
 – *Dorfstrasse* ◊
Theilingen, Post ◊
Weisslingen, Oberhof ◊
 – *Dorf* ◊
Agasul ◊
Illnau, Horben ◊
Ottikon b. Kempththal ◊

Weitere Haltestellen:

Effretikon: Zentrum ◊; **Illnau:** Steinacher ◊; Dorfplatz ◊; **Fehraltorf:** Am Wildbach ◊;
Russikon: Morgenthal ◊, Platte ◊; **Weisslingen:** Brauiweiher ◊

N63 Andelfingen–Trüllikon–Benken–Uhwiesen–Rheinau

1
2 47
2 50
2 51
2 54
2 58
2 59
3 02
3 04
3 06
3 07
3 17
3 18
3 19
3 20
3 21

Andelfingen, Bahnhof
Kleinandelfingen, Dorf ◊
 – *Bad* ◊
Oerlingen ◊
Trüllikon, Kindergarten ◊
 – *Dorf* ◊
Rudolfingen, Dorf ◊
Benken ZH, Dorf ◊
Uhwiesen, Kapelle ◊
 – *Rebhof* ◊
Rheinau, Galgenbuck ◊
 – *Psych. Uniklinik* ◊
 – *Hallenbad* ◊
 – *Schulplatz* ◊
 – *Unterstadt* ◊

1 Nächte Fr/Sa und Sa/So sowie Nächte 18/19 Apr, 21/22 Apr, 30 Apr/1 Mai, 29/30 Mai, 30/31 Mai, 9/10 Juni, 31 Juli/1 Aug 2019.
 Spezialfahrpläne Nächte 31 Dez 2018/1 Jan 2019 (Silvester), 5/6 Juli und 6/7 Juli (Züri Fäscht) und 10/11 August 2019 (Street Parade).

◊ **Wichtig:** Alle *kursiv* geschriebenen Haltestellen werden nur zum Aussteigen (auf Verlangen) bedient.

N62 Effretikon–Illnau–Fehraltorf–Russikon–Theilingen–Weisslingen–Ottikon b. Kempththal

1	1	1	1
1 25	2 25	3 25	4 25
1 26	2 26	3 26	4 26
1 27	2 27	3 27	4 27
1 28	2 28	3 28	4 28
1 28	2 28	3 28	4 28
1 31	2 31	3 31	4 31
1 33	2 33	3 33	4 33
1 35	2 35	3 35	4 35
1 36	2 36	3 36	4 36
1 37	2 37	3 37	4 37
1 42	2 42	3 42	4 42
1 43	2 43	3 43	4 43
1 46	2 46	3 46	4 46
1 47	2 47	3 47	4 47
1 50	2 50	3 50	4 50
1 51	2 51	3 51	4 51
1 54	2 54	3 54	4 54
1 56	2 56	3 56	4 56
1 57	2 57	3 57	4 57
2 00	3 00	4 00	5 00
2 03	3 03	4 03	5 03
2 10	3 10	4 10	5 10

Effretikon, Bahnhof
 – Wattspitz[◊]
 – Müselacher[◊]
 – Lindenwiese[◊]
 – Eselriet[◊]
 Illnau, Kirche[◊]
 – Wingert[◊]
 – Chrommenacher[◊]
 – Bahnhof[◊]
 – Weisslingerstrasse[◊]
 Fehraltorf, Bahnhof[◊]
 – Halden[◊]
 Russikon, Gemeindehaus[◊]
 – Kirche[◊]
 Rumlikon, Stuketen[◊]
 – Dorfstrasse[◊]
 Theilingen, Post[◊]
 Weisslingen, Oberhof[◊]
 – Dorf[◊]
 Agasul[◊]
 Illnau, Horben[◊]
 Ottikon b. Kempththal[◊]

Weitere Haltestellen:

Effretikon: Zentrum[◊]; **Illnau:** Steinacher[◊]; Dorfplatz[◊]; **Fehraltorf:** Am Wildbach[◊];
Russikon: Morgenthal[◊], Platte[◊]; **Weisslingen:** Brauiweiher[◊]

N63 Andelfingen–Trüllikon–Benken–Uhwiesen–Rheinau

1
2 47
2 50
2 51
2 54
2 58
2 59
3 02
3 04
3 06
3 07
3 17
3 18
3 19
3 20
3 21

Andelfingen, Bahnhof
 Kleinandelfingen, Dorf[◊]
 – Bad[◊]
 Oerlingen[◊]
 Trüllikon, Kindergarten[◊]
 – Dorf[◊]
 Rudolfingen, Dorf[◊]
 Benken ZH, Dorf[◊]
 Uhwiesen, Kapelle[◊]
 – Rebhof[◊]
 Rheinau, Galgenbuck[◊]
 – Psych. Uniklinik[◊]
 – Hallenbad[◊]
 – Schulplatz[◊]
 – Unterstadt[◊]

1 Nächte Fr/Sa und Sa/So sowie Nächte 18/19 Apr, 21/22 Apr, 30 Apr/1 Mai, 29/30 Mai, 30/31 Mai, 9/10 Juni, 31 Juli/1 Aug 2019.
 Spezialfahrpläne Nächte 31 Dez 2018/1 Jan 2019 (Silvester), 5/6 Juli und 6/7 Juli (Züri Fäscht) und 10/11 August 2019 (Street Parade).

◊ **Wichtig:** Alle kursiv geschriebenen Haltestellen werden nur zum Aussteigen (auf Verlangen) bedient.

N64 Winterthur–Hettlingen–Flaach–Riet b. Neftenbach

1	1	1	1
1 35	2 35	3 35	4 35
1 36	2 36	3 36	4 36
1 37	2 37	3 37	4 37
1 37	2 37	3 37	4 37
1 38	2 38	3 38	4 38
1 39	2 39	3 39	4 39
1 40	2 40	3 40	4 40
1 41	2 41	3 41	4 41
1 41	2 41	3 41	4 41
1 43	2 43	3 43	4 43
1 46	2 46	3 46	4 46
1 47	2 47	3 47	4 47
1 54	2 54	3 54	4 54
1 55	2 55	3 55	4 55
1 57	2 57	3 57	4 57
1 59	2 59	3 59	4 59
2 00	3 00	4 00	5 00
2 01	3 01	4 01	5 01
2 03	3 03	4 03	–
2 05	3 05	5 05	–
2 06	3 06	4 06	–
2 08	3 08	4 08	–
2 12	3 12	4 12	–
2 15	3 15	4 15	–
2 16	3 16	4 16	–



Winterthur, Hauptbahnhof
 – Schmidgasse
 – Stadthaus
 – Bezirksgebäude ◊
 – Spital
 – Bachtelstrasse ◊
 – Loorstrasse ◊
 – Friedhof ◊
 – Schützenhaus
 Oberohringen, Friedenstrasse ◊
 Hettlingen, Dorf ◊
 – Föhrenstrasse
 Henggart, Bahnhof ◊
 Humlikon, Dorfplatz ◊
 Dorf, Gemeindehaus ◊
 Volken, Post ◊
 Flaach, Oberdorf ◊
 – Wesenplatz ◊
 Berg am Irchel ◊
 Gräslikon ◊
 Buch am Irchel, Wiler ◊
 – Oberbuch ◊
 Hünikon (Neftenbach) Vontobel ◊
 Aesch (Neftenbach) ◊
 Riet (Neftenbach) ◊

Weitere Haltestellen:
Winterthur: *Brunngasse* ◊; **Unterohringen:**
Wisental ◊; **Hettlingen:** *Föhrenstrasse* ◊;
Dägerlen: *Lindenhof* ◊; **Flaach:** *Unterdorf* ◊,
Kirche ◊; **Buch am Irchel:** *Unterbuch* ◊, *Sägerei* ◊,
Desibach ◊; **Hünikon:** *Hünikon (Neftenbach)* ◊

1 Nächte Fr/Sa und Sa/So sowie Nächte 18/19 Apr,
 21/22 Apr, 30 Apr/1 Mai, 29/30 Mai, 30/31 Mai,
 9/10 Juni, 31 Juli/1 Aug 2019.
 Spezialfahrpläne Nächte 31 Dez 2018/1 Jan 2019
 (Silvester), 5/6 Juli und 6/7 Juli (Züri Fäscht) und
 10/11 August 2019 (Street Parade).

◊ **Wichtig:** Alle *kursiv* geschriebenen Haltestellen
 werden nur zum Aussteigen (auf Verlangen) bedient.

N65 Winterthur–Waldheim–Eishalle–Oberseen

1	1	1	1
1 35	2 35	3 35	4 35
1 36	2 36	3 36	4 36
1 37	2 37	3 37	4 37
1 37	2 37	3 37	4 37
1 39	2 39	3 39	4 39
1 40	2 40	3 40	4 40
1 41	2 41	3 41	4 41
1 42	2 42	3 42	4 42
1 43	2 43	3 43	4 43
1 44	2 44	3 44	4 44
1 45	2 45	3 45	4 45
1 46	2 46	3 46	4 46
1 47	2 47	3 47	4 47
1 48	2 48	3 48	4 48



Winterthur, Hauptbahnhof

– Technikum

– Zeughaus[◇]

– Waldheim[◇]

– Deutweg[◇]

– Eishalle

– Scheidegg[◇]

– Strahlegg[◇]

– Etzberg[◇]

– St. Urban[◇]

– Post Seen[◇]

– Stocken[◇]

– Grüntal[◇]

– Oberseen[◇]

1 Nächte Fr/Sa und Sa/So sowie Nächte 18/19 Apr, 21/22 Apr, 30 Apr/1 Mai, 29/30 Mai, 30/31 Mai, 9/10 Juni, 31 Juli/1 Aug 2019.
Spezialfahrpläne Nächte 31 Dez 2018/1 Jan 2019 (Silvester), 5/6 Juli und 6/7 Juli (Züri Fäscht) und 10/11 August 2019 (Street Parade).

◇ **Wichtig:** Alle *kursiv* geschriebenen Haltestellen werden nur zum Aussteigen (auf Verlangen) bedient.

N66 Winterthur–Brütten–Nürens Dorf–Bassersdorf–Lindau–Tagelswangen–Kempththal

1	1	1	1
1 35	2 35	3 35	4 35
1 35	2 35	3 35	4 35
1 36	2 36	3 36	4 36
1 36	2 36	3 36	4 36
1 37	2 37	3 37	4 37
1 38	2 38	3 38	4 38
1 39	2 39	3 39	4 39
1 40	2 40	3 40	4 40
1 41	2 41	3 41	4 41
1 43	2 43	3 43	4 43
1 44	2 44	3 44	4 44
1 45	2 45	3 45	4 45
1 47	2 47	3 47	4 47
1 52	2 52	3 52	4 52
1 54	2 54	3 54	4 54
1 57	2 57	3 57	4 57
1 59	2 59	3 59	4 59
2 01	3 01	4 01	5 01
2 04	3 04	4 04	5 04
2 06	3 06	4 06	5 06
2 06	3 06	4 06	5 06
2 10	3 10	4 10	5 10
2 11	3 11	4 11	5 11
2 14	3 14	4 14	5 14
2 16	3 16	4 16	5 16

Winterthur, Hauptbahnhof

– Sulzer

– Brühleck

– Loki

– Gaswerk

– Zentrum Töss

– Rosenau[◊]

– Schwimmbad Töss[◊]

– Steigmühle[◊]

– Finken-Rain[◊]

– Hedy Hahnloser[◊]

– Dätt nau[◊]

– Steig[◊]

Brütten, Zentrum[◊]

Breite b. N., Grünenwaldstrasse[◊]

Oberwil bei Nürens Dorf[◊]

Nürens Dorf, Chrüzstrass[◊]

Bassersdorf, Gemeindehaus[◊]

Nürens Dorf, Lindauerstrasse[◊]

Lindau, Nürens Dorferstrasse[◊]

Tagelswangen, Herdlen[◊]

Lindau, Eschikon[◊]

Winterberg, Dorf[◊]

Grafstal, Oberdorf[◊]

Kempththal, Bahnhof[◊]

Weitere Haltestellen:

Winterthur: Töss[◊], Freizeitanlage[◊], Ziegeleiweg[◊], Bolrebenweg[◊], Neubruch[◊]; **Brütten:** Steighof[◊],

Harossen[◊], Hofacher[◊]; **Nürens Dorf:** Birchwil bei Nürens Dorf[◊], Zentrum[◊], Zentrum Süd[◊];

Bassersdorf: Rietli[◊]; **Winterberg:** Wältiwis[◊];

Grafstal: Unterdorf[◊]

1 Nächte Fr/Sa und Sa/So sowie Nächte 18/19 Apr, 21/22 Apr, 30 Apr/1 Mai, 29/30 Mai, 30/31 Mai, 9/10 Juni, 31 Juli/1 Aug 2019.

Spezialfahrpläne Nächte 31 Dez 2018/1 Jan 2019 (Silvester), 5/6 Juli und 6/7 Juli (Züri Fäsch) und 10/11 August 2019 (Street Parade).

◊ **Wichtig:** Alle kursiv geschriebenen Haltestellen werden nur zum Aussteigen (auf Verlangen) bedient.

N67 Winterthur–Wülflingen–Neftenbach–Pfungen–Dättlikon

1	1	1	1
1 35	2 35	3 35	4 35
1 36	2 36	3 36	4 36
1 37	2 37	3 37	4 37
1 38	2 38	3 38	4 38
1 38	2 38	3 38	4 38
1 39	2 39	3 39	4 39
1 40	2 40	3 40	4 40
1 41	2 41	3 41	4 41
1 42	2 42	3 42	4 42
1 43	2 43	3 43	4 43
1 43	2 43	3 43	4 43
1 45	2 45	3 45	4 45
1 46	2 46	3 46	4 46
1 48	2 48	3 48	4 48
1 49	2 49	3 49	4 49
1 50	2 50	3 50	4 50
1 53	2 53	3 53	4 53
1 56	2 56	3 56	4 56
1 59	2 59	3 59	4 59
2 04	3 04	4 04	5 04



Winterthur, Hauptbahnhof
– *Tellstrasse*◊
– *Hinterwiesli*◊
– **Blumenau**
– *Feldtal*◊
– *Oberfeld*◊
– *Schloss*◊
– **Lindenplatz**
– *Autobahn*◊
– *Langwiesen*◊
– *Wülflingen*◊
– *Haltenreben*◊
Neftenbach, Wolfzangen◊
– *Alte Post*◊
– *Wolfgässli*◊
– *Herrgass*◊
– *Tössallmend*◊
Pfungen, Bahnhof◊
– *Eskimo*◊
Dättlikon◊

1 Nächte Fr/Sa und Sa/So sowie Nächte 18/19 Apr, 21/22 Apr, 30 Apr/1 Mai, 29/30 Mai, 30/31 Mai, 9/10 Juni, 31 Juli/1 Aug 2019.
Spezialfahrpläne Nächte 31 Dez 2018/1 Jan 2019 (Silvester), 5/6 Juli und 6/7 Juli (Züri Fäscht) und 10/11 August 2019 (Street Parade).

◊ **Wichtig:** Alle *kursiv* geschriebenen Haltestellen werden nur zum Aussteigen (auf Verlangen) bedient.

N68 Winterthur–Rikon im Tösstal–Turbenthal–Wila

1	1	1	1
1 35	2 35	3 35	4 35
1 35	2 35	3 35	4 35
1 36	2 36	3 36	4 36
1 37	2 37	3 37	4 37
1 38	2 38	3 38	4 38
1 38	2 38	3 38	4 38
1 39	2 39	3 39	4 39
1 40	2 40	3 40	4 40
1 41	2 41	3 41	4 41
1 41	2 41	3 41	4 41
1 42	2 42	3 42	4 42
1 43	2 43	3 43	4 43
1 43	2 43	3 43	4 43
1 45	2 45	3 45	4 45
1 46	2 46	3 46	4 46
1 47	2 47	3 47	4 47
1 49	2 49	3 49	4 49
1 53	2 53	3 53	4 53
1 57	2 57	3 57	4 57
1 59	2 59	3 59	4 59
2 01	3 01	4 01	5 01
2 02	3 02	4 02	5 02
2 03	3 03	4 03	5 03
2 05	3 05	4 05	5 05
2 09	3 09	4 09	5 09

Winterthur, Hauptbahnhof
– Schmidgasse
– Stadthaus
– Obertor
– Gewerbeschule
– Fotozentrum[◊]
– Deutweg[◊]
– Depot[◊]
– Waldegg[◊]
– Endliker[◊]
– Waser[◊]
– Hinterdorf Seen[◊]
– **Schulhaus Seen**
– Schützenbühl[◊]
– Ziegelhütte[◊]
– Sennhof[◊]
Kollbrunn, Bahnhof[◊]
Rikon im Tösstal, Bahnhof
Zell ZH, Dorf[◊]
– Mühlwies[◊]
Turbenthal, Hutzikon[◊]
– Schloss[◊]
– Usserdorfweg[◊]
Wila, Espistrasse[◊]
– Bahnhof[◊]

1 Nächte Fr/Sa und Sa/So sowie Nächte 18/19 Apr, 21/22 Apr, 30 Apr/1 Mai, 29/30 Mai, 30/31 Mai, 9/10 Juni, 31 Juli/1 Aug 2019.
Spezialfahrpläne Nächte 31 Dez 2018/1 Jan 2019 (Silvester), 5/6 Juli und 6/7 Juli (Züri Fäscht) und 10/11 August 2019 (Street Parade).

◊ **Wichtig:** Alle *kursiv* geschriebenen Haltestellen werden nur zum Aussteigen (auf Verlangen) bedient.

N69 Schaffhausen–Feuerthalen–Andelfingen–Oberstammheim

1	1
1 17	–
1 17	–
1 18	–
1 19	–
1 21	–
1 23	–
1 24	–
1 27	–
1 28	–
1 29	–
1 34	–
1 37	–
1 38	–
1 42	–
1 43	–
1 47	3 47
1 50	3 50
1 51	3 51
1 56	3 56
1 58	3 58
2 02	4 02
2 04	4 04
2 06	4 06
2 09	4 09
2 11	4 11



Schaffhausen, Bahnhof
 – **Mühlentor**
 – **Rhybadi**
Feuerthalen, Bahnhof ◊
 – *Lindenbuck* ◊
 – *Kirchstrasse* ◊
Flurlingen, AROVA ◊
Uhwiesen, Rebhof ◊
 – *Kapelle* ◊
Dachsen, Lindenstrasse ◊
Benken ZH, Dorf ◊
Rudolfingen, Dorf ◊
Trüllikon, Dorf ◊
Kleinandelfingen, Bad ◊
 – *Dorf* ◊
Andelfingen, Bahnhof
Kleinandelfingen, Dorf ◊
 – *Bad* ◊
Ossingen, Bahnhof ◊
Truttikon ◊
Oberneunforn, Dorf ◊
Waltalingen ◊
Guntalingen ◊
Stammheim, Bahnhof ◊
Oberstammheim, Post ◊

Weitere Haltestellen:
Feuerthalen: *Stumpenboden* ◊, *Zentrum Kohlfirst* ◊;
Uhwiesen: *Unterdorf* ◊; **Trüllikon:** *Kindergarten* ◊;
Oberneunforn: *Stocke* ◊

1 Nächte Fr/Sa und Sa/So sowie Nächte 18/19 Apr, 21/22 Apr, 30 Apr/1 Mai, 29/30 Mai, 30/31 Mai, 9/10 Juni, 31 Juli/1 Aug 2019.
 Spezialfahrpläne Nächte 31 Dez 2018/1 Jan 2019 (Silvester), 5/6 Juli und 6/7 Juli (Züri Fäscht) und 10/11 August 2019 (Street Parade).

◊ **Wichtig:** Alle *kursiv* geschriebenen Haltestellen werden nur zum Aussteigen (auf Verlangen) bedient.

N72 Schwerzenbach–Volketswil–Gutenswil–Wermatswil–Pfäffikon ZH–Hittnau–Saland

1	1	1	1
1 20	2 20	3 20	4 20
1 21	2 21	3 21	4 21
1 22	2 22	3 22	4 22
1 23	2 23	3 23	4 23
1 25	2 25	3 25	4 25
1 25	2 25	3 25	4 25
1 29	2 29	3 29	4 29
1 31	2 31	3 31	4 31
1 35	2 35	3 35	4 35
1 36	2 36	3 36	4 36
1 38	2 38	3 38	4 38
1 41	2 41	3 41	4 41
1 42	2 42	3 42	4 42
1 44	2 44	3 44	4 44
1 45	2 45	3 45	4 45
1 47	2 47	3 47	4 47
1 48	2 48	3 48	4 48
1 52	2 52	3 52	4 52
1 54	2 54	3 54	4 54
1 55	2 55	3 55	4 55
1 59	2 59	3 59	4 59
2 01	3 01	4 01	5 01
2 02	3 02	4 02	5 02
2 05	3 05	4 05	5 05



Schwerzenbach ZH, Bahnhof
Volketswil, In der Höh ◊
 – *Hegnau* ◊
 – *Zentrum* ◊
 – *Dorf* ◊
 – *Giessen* ◊
Gutenswil, Sternen ◊
Freudwil, Im Dörfli ◊
Wermatswil, Post ◊
Pfäffikon ZH, Faichrüti ◊
 – *Im Spitz* ◊
 – *Bahnhof* ◊
 – *Mettlenstrasse* ◊
 – *Grundstrasse* ◊
Hittnau, Furt ◊
 – *Oberhittnau* ◊
 – *Sonne* ◊
Saland, Laubberg ◊
 – *Post* ◊
Juckeren ◊
Hittnau, Isikon ◊
Pfäffikon ZH, Wallikon ◊
 – *Berg* ◊
 – *Steinwiesstrasse* ◊

Weitere Haltestellen:
Volketswil: *Zimikon* ◊, *Wallberg* ◊; **Gutenswil:** *Unterdorf* ◊; **Wermatswil:** *Chammerholzstr* ◊; **Pfäffikon ZH:** *Ruetschbergstrasse* ◊, *Frohwies* ◊; **Hittnau:** *Hasel/Schönau* ◊; **Pfäffikon ZH:** *Wiesengrund* ◊, *Hörnlistrasse* ◊

1 Nächte Fr/Sa und Sa/So sowie Nächte 18/19 Apr, 21/22 Apr, 30 Apr/1 Mai, 29/30 Mai, 30/31 Mai, 9/10 Juni, 31 Juli/1 Aug 2019.
 Spezialfahrpläne Nächte 31 Dez 2018/1 Jan 2019 (Silvester), 5/6 Juli und 6/7 Juli (Züri Fäscht) und 10/11 August 2019 (Street Parade).

◊ **Wichtig:** Alle *kursiv* geschriebenen Haltestellen werden nur zum Aussteigen (auf Verlangen) bedient.

N78 Zürich, Central–Wallisellen–Dietlikon–Bassersdorf–Lindau–Tagelswangen

1	1	1	1
1 05	2 05	3 05	4 05
1 10	2 10	3 10	4 10
1 16	2 16	3 16	4 16
1 16	2 16	3 16	4 16
1 18	2 18	3 18	4 18
1 20	2 20	3 20	4 20
1 20	2 20	3 20	4 20
1 21	2 21	3 21	4 21
1 22	2 22	3 22	4 22
1 22	2 22	3 22	4 22
1 23	2 23	3 23	4 23
1 23	2 23	3 23	4 23
1 26	2 26	3 26	4 26
1 28	2 28	3 28	4 28
1 29	2 29	3 29	4 29
1 30	2 30	3 30	4 30
1 32	2 32	3 32	4 32
1 33	2 33	3 33	4 33
1 34	2 34	3 34	4 34
1 35	2 35	3 35	4 35
1 36	2 36	3 36	4 36
1 38	2 38	3 38	4 38
1 39	2 39	3 39	4 39
1 42	2 42	3 42	4 42
1 44	2 44	3 44	4 44

Zürich, Central
– **Escher-Wyss-Platz**
– *Aubrücke* ◊
– *Schürgistrasse* ◊
Wallisellen, Belair ◊
– *Bahnhof* ◊
– *Zentrum* ◊
– *Gemeindehaus* ◊
– *Hallenbad* ◊
– *Alterszentrum* ◊
– *Lindenplatz* ◊
– *Bützacker* ◊
Dietlikon, Hofwiesen ◊
Brütisellen, Zentrum ◊
– *Obere Wangenstrasse* ◊
Baltenswil ◊
Bassersdorf, Bächli ◊
– *Dietlikonerstrasse* ◊
Bassersdorf, Bahnhof
– *Gemeindehaus* ◊
– *Rietli* ◊
Nürensdorf, Zentrum ◊
– *Lindauerstrasse* ◊
Lindau ZH, Nürensdorferstrasse ◊
Tagelswangen, Dorf ◊

Weitere Haltestellen:

Nürensdorf: *Zentrum Süd* ◊;

Tagelswangen: *Herdlen* ◊

1 Nächte Fr/Sa und Sa/So sowie Nächte 18/19 Apr, 21/22 Apr, 30 Apr/1 Mai, 29/30 Mai, 30/31 Mai, 9/10 Juni, 31 Juli/1 Aug 2019.
Spezialfahrpläne Nächte 31 Dez 2018/1 Jan 2019 (Silvester), 5/6 Juli und 6/7 Juli (Züri Fäscht) und 10/11 August 2019 (Street Parade).

◊ **Wichtig:** Alle *kursiv* geschriebenen Haltestellen werden nur zum Aussteigen (auf Verlangen) bedient.

N81 Uster–Niederuster–Sonnenberg–Haberweid–Spital–Hegetsberg

1	1	1	1
1 37	2 37	3 37	4 37
1 38	2 38	3 38	4 38
1 39	2 39	3 39	4 39
1 40	2 40	3 40	4 40
1 41	2 41	3 41	4 41
1 41	2 41	3 41	4 41
1 42	2 42	3 42	4 42
1 43	2 43	3 43	4 43
1 43	2 43	3 43	4 43
1 45	2 45	3 45	4 45
1 45	2 45	3 45	4 45
1 46	2 46	3 46	4 46
1 47	2 47	3 47	4 47
1 47	2 47	3 47	4 47
1 48	2 48	3 48	4 48
1 49	2 49	3 49	4 49
1 51	2 51	3 51	4 51
1 52	2 52	3 52	4 52
1 52	2 52	3 52	4 52
1 53	2 53	3 53	4 53
1 54	2 54	3 54	4 54
1 55	2 55	3 55	4 55
1 55	2 55	3 55	4 55
1 56	2 56	3 56	4 56
1 57	2 57	3 57	4 57
1 59	2 59	3 59	4 59

Uster, Bahnhof

- Jugendhaus ◊
- Bildungszentrum ◊
- Wil ◊
- Niederuster ◊
- Schlyffi ◊
- Turicum ◊
- Jungholz ◊
- Wildsbergstrasse ◊
- Sonnenberg ◊
- Krämeracker ◊
- Gschwaderstrasse ◊
- Gschwader ◊
- Meieracher ◊
- Haberweid ◊
- Brandschenke ◊
- Loren-Allee ◊
- Oberlandstrasse ◊
- Spital ◊
- Reithalle ◊
- Himmelriich ◊
- Weidli ◊
- Bordacker ◊
- Hegetsberg ◊
- Talweg ◊
- Wageren ◊

1 Nächte Fr/Sa und Sa/So sowie Nächte 18/19 Apr, 21/22 Apr, 30 Apr/1 Mai, 29/30 Mai, 30/31 Mai, 9/10 Juni, 31 Juli/1 Aug 2019.
Spezialfahrpläne Nächte 31 Dez 2018/1 Jan 2019 (Silvester), 5/6 Juli und 6/7 Juli 2019 (Züri Fäscht).

◊ **Wichtig:** Alle *kursiv* geschriebenen Haltestellen werden nur zum Aussteigen (auf Verlangen) bedient.

N84 Uster–Oberuster–Nossikon–Riedikon–Mönchaltorf–Esslingen–Oetwil am See

1	1	1	1
1 37	2 37	3 37	4 37
1 37	2 37	3 37	4 37
1 38	2 38	3 38	4 38
1 39	2 39	3 39	4 39
1 40	2 40	3 40	4 40
1 41	2 41	3 41	4 41
1 42	2 42	3 42	4 42
1 43	2 43	3 43	4 43
1 44	2 44	3 44	4 44
1 44	2 44	3 44	4 44
1 45	2 45	3 45	4 45
1 47	2 47	3 47	4 47
1 48	2 48	3 48	4 48
1 49	2 49	3 49	4 49
1 50	2 50	3 50	4 50
1 51	2 51	3 51	4 51
1 52	2 52	3 52	4 52
1 53	2 53	3 53	4 53
1 54	2 54	3 54	4 54
1 54	2 54	3 54	4 54
1 57	2 57	3 57	4 57
1 58	2 58	3 58	4 58
1 59	2 59	3 59	4 59
2 00	3 00	4 00	5 00
2 01	3 01	4 01	5 01
2 02	3 02	4 02	5 02

Uster, Bahnhof

– Stadthaus[◊]

– Florastrasse[◊]

– Oberuster[◊]

– Linde[◊]

– Herracher[◊]

– Nossikon[◊]

– Krone[◊]

– Burgstrasse[◊]

– Talacker[◊]

– Im Hölzli[◊]

Riedikon, Dorf[◊]

– Chis/Naturstation[◊]

Mönchaltorf, Langenmatt[◊]

– Mönchhof[◊]

– Traube[◊]

– Huebstock[◊]

– Wihalde[◊]

Esslingen, Lieburg[◊]

– Loogarten[◊]

– Bahnhof[◊]

– Oberesslingen[◊]

Oetwil am See, Felsengrund[◊]

– Gusch[◊]

– Zelgli[◊]

– Zentrum[◊]

Weitere Haltestelle:

Uster: Burgreben[◊]

1 Nächte Fr/Sa und Sa/So sowie Nächte 18/19 Apr,
21/22 Apr, 30 Apr/1 Mai, 29/30 Mai, 30/31 Mai,
9/10 Juni, 31 Juli/1 Aug 2019.
Spezialfahrpläne Nächte 31 Dez 2018/1 Jan 2019
(Silvester), 5/6 Juli und 6/7 Juli 2019 (Züri Fäscht).

◊ **Wichtig:** Alle *kursiv* geschriebenen Haltestellen
werden nur zum Aussteigen (auf Verlangen) bedient.

N86 Wetzikon–Gossau–Grüningen–Hombrechtikon–Wolfhausen

1	1	1	1
1 43	2 43	3 43	4 43
1 44	2 44	3 44	4 44
1 45	2 45	3 45	4 45
1 46	2 46	3 46	4 46
1 47	2 47	3 47	4 47
1 48	2 48	3 48	4 48
1 50	2 50	3 50	4 50
1 52	2 52	3 52	4 52
1 53	2 53	3 53	4 53
1 54	2 54	3 54	4 54
1 55	2 55	3 55	4 55
1 56	2 56	3 56	4 56
1 57	2 57	3 57	4 57
1 58	2 58	3 58	4 58
1 59	2 59	3 59	4 59
2 00	3 00	4 00	5 00
2 01	3 01	4 01	5 01
2 06	3 06	4 06	5 06
2 07	3 07	4 07	5 07
2 08	3 08	4 08	5 08
2 09	3 09	4 09	5 09
2 10	3 10	4 10	5 10
2 11	3 11	4 11	5 11

Wetzikon, Bahnhof

– Alpenblick

Grüt, Lindenhof ◊

– Dorf ◊

Gossau, Tannenber ◊

– Mitteldorf ◊

– Unterhofen ◊

– Zentrum ◊

– **Ernst-Brugger-Platz**

– Oberstufe/Altrüti ◊

Ottikon, Kreisel ◊

– Unterottikon ◊

Grüningen, Im Hau ◊

– Stedtli ◊

– Station ◊

– Freihof ◊

– Adler ◊

Hombrechtikon, Post ◊

– Plattenhof ◊

– Tobel ◊

Wolfhausen, Hüebli ◊

– Oberwolfhausen ◊

– Zinkereistrasse ◊

1 Nächte Fr/Sa und Sa/So sowie Nächte 18/19 Apr, 21/22 Apr, 30 Apr/1 Mai, 29/30 Mai, 30/31 Mai, 9/10 Juni, 31 Juli/1 Aug 2019.
Spezialfahrpläne Nächte 31 Dez 2018/1 Jan 2019 (Silvester), 5/6 Juli und 6/7 Juli 2019 (Züri Fäscht).

◊ **Wichtig:** Alle *kursiv* geschriebenen Haltestellen werden nur zum Aussteigen (auf Verlangen) bedient.

1	1	1	1
1 43	2 43	3 43	4 43
1 44	2 44	3 44	4 44
1 44	2 44	3 44	4 44
1 45	2 45	3 45	4 45
1 46	2 46	3 46	4 46
1 48	2 48	3 48	4 48
1 49	2 49	3 49	4 49
1 51	2 51	3 51	4 51
1 51	2 51	3 51	4 51
1 53	2 53	3 53	4 53
1 54	2 54	3 54	4 54
1 55	2 55	3 55	4 55
1 56	2 56	3 56	4 56
1 58	2 58	3 58	4 58
1 59	2 59	3 59	4 59
2 00	3 00	4 00	5 00
2 01	3 01	4 01	5 01
2 02	3 02	4 02	5 02
2 03	3 03	4 03	5 03
2 07	3 07	4 07	5 07
2 08	3 08	4 08	5 08
2 09	3 09	4 09	5 09
2 10	3 10	4 10	5 10
2 11	3 11	4 11	5 11
2 16	3 16	4 16	5 16
2 18	3 18	4 18	5 18



Wetzikon ZH, Bahnhof
 – **Medikon**
 – *Haldenstr.* ◊
 – *Robenhausen* ◊
 – *Buchgrindel* ◊
 – *Zentrum* ◊
 – **Oberwetzikon**
 – *Binzackerstrasse* ◊
Kempton, Kreuzackerstrasse ◊
 – **Ochsen**
 – *Talhof* ◊
 – *Oberkempton* ◊
 – *Emmetschloo* ◊
Bäretswil, Eishalle ◊
 – *Oberdorf* ◊
 – *Bärenplatz* ◊
 – *Bahnhof* ◊
Adetswil, Frowiesstrasse ◊
 – *Sunneberg* ◊
Bäretswil, Bussental ◊
Neuthal bei Bäretswil ◊
Bauma, Giesserei Wolfensberger ◊
 – *Dorfmitti* ◊
 – *Bahnhof* ◊
 – *Lipperschwändi* ◊
Steg im Tösstal, Bahnhof ◊

Weitere Haltestelle:
Bauma: *Holderbaum* ◊

1 Nächte Fr/Sa und Sa/So sowie Nächte 18/19 Apr, 21/22 Apr, 30 Apr/1 Mai, 29/30 Mai, 30/31 Mai, 9/10 Juni, 31 Juli/1 Aug 2019.
 Spezialfahrpläne Nächte 31 Dez 2018/1 Jan 2019 (Silvester), 5/6 Juli und 6/7 Juli 2019 (Züri Fäscht).

◊ **Wichtig:** Alle *kursiv* geschriebenen Haltestellen werden nur zum Aussteigen (auf Verlangen) bedient.

N88 Wetzikon–Hinwil–Hadlikon–Dürnten–Tann–Breitenmatt–Wald

1	1	1	1
1 43	2 43	3 43	4 43
1 44	2 44	3 44	4 44
1 45	2 45	3 45	4 45
1 46	2 46	3 46	4 46
1 47	2 47	3 47	4 47
1 48	2 48	3 48	4 48
1 49	2 49	3 49	4 49
1 50	2 50	3 50	4 50
1 54	2 54	3 54	4 54
1 55	2 55	3 55	4 55
1 56	2 56	3 56	4 56
1 57	2 57	3 57	4 57
1 58	2 58	3 58	4 58
1 59	2 59	3 59	4 59
2 00	3 00	4 00	5 00
2 02	3 02	4 02	5 02
2 04	3 04	4 04	5 04
2 05	3 05	4 05	5 05
2 06	3 06	4 06	5 06
2 08	3 08	4 08	5 08
2 09	3 09	4 09	5 09
2 11	3 11	4 11	5 11
2 18	3 18	4 18	5 18
2 20	3 20	4 20	5 20



Wetzikon ZH, Bahnhof
 – Wildbach[◊]
 – Alterswohnheim[◊]
 – Spital[◊]
 – Bachtelstrasse[◊]
 – Friedhof[◊]
 Kempten, Pfadacher[◊]
 Ettenhausen[◊]
 Hinwil, Dorf[◊]
 – **Bahnhof**
 – Gstalden[◊]
 – Sportplatz[◊]
 – Platten[◊]
 – Zelgacher[◊]
 – Hadlikon[◊]
 Dürnten, Oberdürnten[◊]
 – Kirche[◊]
 Tann, Nauen[◊]
 – Blatt[◊]
 Dürnten, Langacher[◊]
 – Breitenmattstrasse[◊]
 – J. C. Heerstrasse[◊]
 Wald ZH, Kath. Kirche[◊]
 – Bahnhof[◊]

1 Nächte Fr/Sa und Sa/So sowie Nächte 18/19 Apr,
 21/22 Apr, 30 Apr/1 Mai, 29/30 Mai, 30/31 Mai,
 9/10 Juni, 31 Juli/1 Aug 2019.
 Spezialfahrpläne Nächte 31 Dez 2018/1 Jan 2019
 (Silvester), 5/6 Juli und 6/7 Juli 2019 (Züri Fäscht).

◊ Wichtig: Alle *kursiv* geschriebenen Haltestellen
 werden nur zum Aussteigen (auf Verlangen) bedient.

N92 Meilen–Au–Uetikon–Auf Dorf–Stäfa Binz

1	1	1	1
1 23	2 23	3 23	4 23
1 23	2 23	3 23	4 23
1 23	2 23	3 23	4 23
1 24	2 24	3 24	4 24
1 25	2 25	3 25	4 25
1 26	2 26	3 26	4 26
1 27	2 27	3 27	4 27
1 29	2 29	3 29	4 29
1 29	2 29	3 29	4 29
1 31	2 31	3 31	4 31
1 32	2 32	3 32	4 32
1 33	2 33	3 33	4 33
1 34	2 34	3 34	4 34
1 36	2 36	3 36	4 36
1 37	2 37	3 37	4 37
1 38	2 38	3 38	4 38
1 39	2 39	3 39	4 39
1 40	2 40	3 40	4 40
1 41	2 41	3 41	4 41
1 42	2 42	3 42	4 42
1 43	2 43	3 43	4 43
1 44	2 44	3 44	4 44
1 45	2 45	3 45	4 45
1 46	2 46	3 46	4 46
1 49	2 49	3 49	4 49



Meilen, Bahnhof
– *Hallenbad* ◊
– *Allmend* ◊
– *Ormis* ◊
– *Halten* ◊
– *Zur Au* ◊
– *Charrhalten* ◊
– *Au* ◊
– *Grüt* ◊
– *Aebleten* ◊
– *Grueb* ◊
– *Alte Sonne* ◊
– *Schulhaus Obermeilen* ◊
– *Obermeilen* ◊
– *Dollikon* ◊
– *Weid* ◊
Uetikon am See, Grossdorf ◊
– *Tramstrasse* ◊
– *Kleindorf* ◊
Männedorf, Büelen ◊
– *Im Russer* ◊
– *Allmendhof* ◊
– *Boldernstrasse* ◊
– *Auf Dorf* ◊
Stäfa, Binz ◊

Weitere Haltestelle:

Männedorf: *Allenberg* ◊; **Stäfa:** *Uelikon* ◊

1 Nächte Fr/Sa und Sa/So sowie Nächte 18/19 Apr, 21/22 Apr, 30 Apr/1 Mai, 29/30 Mai, 30/31 Mai, 9/10 Juni, 31 Juli/1 Aug 2019.
Spezialfahrpläne Nächte 31 Dez 2018/1 Jan 2019 (Silvester), 5/6 Juli und 6/7 Juli 2019 (Züri Fäscht).

◊ **Wichtig:** Alle *kursiv* geschriebenen Haltestellen werden nur zum Aussteigen (auf Verlangen) bedient.

N95 Stäfa–Uerikon–Feldbach–Hombrechtikon–Wolfhausen–Bubikon–Rüti

1	1	1	1
1 33	2 33	3 33	4 33
1 34	2 34	3 34	4 34
1 35	2 35	3 35	4 35
1 36	2 36	3 36	4 36
1 36	2 36	3 36	4 36
1 37	2 37	3 37	4 37
1 38	2 38	3 38	4 38
1 39	2 39	3 39	4 39
1 40	2 40	3 40	4 40
1 40	2 40	3 40	4 40
1 42	2 42	3 42	4 42
1 45	2 45	3 45	4 45
1 47	2 47	3 47	4 47
1 48	2 48	3 48	4 48
1 50	2 50	3 50	4 50
1 51	2 51	3 51	4 51
1 52	2 52	3 52	4 52
1 53	2 53	3 53	4 53
1 55	2 55	3 55	4 55
1 57	2 57	3 57	4 57
1 58	2 58	3 58	4 58
1 59	2 59	3 59	4 59
2 00	3 00	4 00	5 00
2 01	3 01	4 01	5 01
2 03	3 03	4 03	5 03

Stäfa, Bahnhof

- Krone ◊
- Grund ◊
- Obstgarten ◊
- Landi ◊
- Dorf ◊
- Mies ◊
- Phonak ◊
- Laubisrüti ◊
- Uerikon, Moritzberg ◊
- Bahnhof ◊
- Feldbach, Bahnhof ◊
- Viadukt ◊
- Hombrechtikon, Garstlig ◊
- Krone ◊
- Post ◊
- Plattenhof ◊
- Tobel ◊
- Wolfhausen, Hüebli ◊
- Zentrum ◊
- Neugut ◊
- Bubikon, Wihalde ◊
- Dorf ◊
- Bad Kämmoos ◊
- Rüti, Rekrutierungszentrum ◊

Weitere Haltestellen:

Uerikon: Töbeli ◊, Ritterhaus ◊;

Hombrechtikon: Hoflüe ◊, Hofacherstrasse ◊;

Rüti: Waldau ◊

1 Nächte Fr/Sa und Sa/So sowie Nächte 18/19 Apr, 21/22 Apr, 30 Apr/1 Mai, 29/30 Mai, 30/31 Mai, 9/10 Juni, 31 Juli/1 Aug 2019.
Spezialfahrpläne Nächte 31 Dez 2018/1 Jan 2019 (Silvester), 5/6 Juli und 6/7 Juli 2019 (Züri Fäscht).

◊ **Wichtig:** Alle *kursiv* geschriebenen Haltestellen werden nur zum Aussteigen (auf Verlangen) bedient.

SN1 Winterthur–Stadelhofen–Zürich HB–Dietikon–Baden–Brugg AG–Lenzburg–Aarau

1	1	1	1			1	1	1	1	
–	1 35	2 35	3 35	an ab	Winterthur*	1 28	2 28	3 28	4 28	
–	1 42	2 42	3 42			Effretikon*	1 21	2 21	3 21	4 21
–	1 46	2 46	3 46			Dietlikon	1 15	2 15	3 15	4 15
–	1 50	2 50	3 50			Stettbach	1 12	2 12	3 12	4 12
–	1 55	2 55	3 55			Zürich Stadelhofen*	1 08	2 08	3 08	4 08
–	1 58	2 58	3 58			Zürich HB*	1 05	2 05	3 05	4 05
1 00	2 00	3 00	4 00			Zürich HB*	–	2 03	3 03	4 03
1 02	2 02	3 02	4 02			Zürich Hardbrücke	–	2 00	3 00	4 00
1 06	2 06	3 06	4 06			Zürich Altstetten	–	1 58	2 58	3 58
1 08	2 08	3 08	4 08			Schlieren*	–	1 54	2 54	3 54
1 10	2 10	3 10	4 10			Glanzenberg	–	1 51	2 51	3 51
1 15	2 15	3 15	4 15			Dietikon*	–	1 50	2 50	3 50
1 18	2 18	3 18	4 18			Killwangen-Spreitenbach	–	1 44	2 44	3 44
1 21	2 21	3 21	4 21			Neuenhof	–	1 41	2 41	3 41
1 24	2 24	3 24	4 24			Wettingen	–	1 39	2 39	3 39
1 28	2 28	3 28	4 28			Baden*	–	1 37	2 37	3 37
1 33	2 33	3 33	4 33			Turgi	–	1 32	2 32	3 32
1 39	2 39	3 39	4 39			Brugg AG*	–	1 28	2 28	3 28
1 42	2 42	3 42	4 42			Lupfig	–	1 24	2 24	3 24
1 44	2 44	3 44	4 44			Birr	–	1 22	2 22	3 22
1 48	2 48	3 48	4 48	Othmarsingen	–	1 19	2 19	3 19		
1 52	2 52	3 52	4 52	Lenzburg*	–	1 15	2 15	3 15		
1 55	2 55	3 55	4 55	Ruppertswil	–	1 11	2 11	3 11		
2 00	3 00	4 00	5 00	Aarau*	–	1 07	2 07	3 07		

1 Nächte Fr/Sa und Sa/So sowie Nächte 18/19 Apr, 21/22 Apr, 30 Apr/1 Mai, 29/30 Mai, 30/31 Mai, 9/10 Juni, 31 Juli/1 Aug 2019.
Spezialfahrpläne Nächte 31 Dez 2018/1 Jan 2019 (Silvester), 5/6 Juli und 6/7 Juli (Züri Fäscht) und 10/11 August 2019 (Street Parade).

* Hier bestehen Anschlüsse an Nachtbusse.

SN3 Winterthur–Andelfingen–Schaffhausen–Stein am Rhein

1	1	1	1			1	1	1
1 05	2 05	3 05	4 05	↓	Zürich HB (umsteigen)	1 58	3 58	5 12
1 32	2 32	3 32	4 32		Winterthur*	1 25	3 25	4 25
1 37	2 37	3 37	4 37		Hettlingen	1 18	3 18	4 18
1 39	2 39	3 39	4 39		Henggart	1 15	3 15	4 15
1 43	2 43	3 43	4 43		Andelfingen*	1 11	3 11	4 11
1 48	2 48	3 48	4 48		Marthalen	1 07	3 07	4 07
1 53	2 53	3 53	4 53		Dachsen	1 01	3 01	4 01
1 54	2 54	3 54	4 54		Schloss Laufen am Rheinfl	0 59	2 59	3 59
1 57	2 57	3 57	4 57		Neuhausen	0 57	2 57	3 57
2 01	3 01	4 01	5 01		Schaffhausen*	0 55	2 55	3 55
2 09	3 09	–	–		Feuerthalen ²	0 38	2 50	3 50
2 11	3 11	–	–		Langwiesen ²	0 33	2 48	3 48
2 13	3 13	–	–		Schlatt ²	0 31	2 46	3 46
2 15	3 15	–	–		St. Katharinental ²	0 28	2 44	3 44
2 19	3 19	–	–		Diessenhofen	0 27	2 42	3 42
2 21	3 21	–	–		Schlattingen ²	0 22	2 37	3 37
2 24	3 24	–	–		Etwilen ²	0 18	2 35	3 35
2 28	3 28	–	–		Stein am Rhein	0 16	2 33	3 33

- 1 Nächte Fr/Sa und Sa/So sowie Nächte 18/19 Apr, 21/22 Apr, 30 Apr/1 Mai, 29/30 Mai, 30/31 Mai, 9/10 Juni, 31 Juli/1 Aug 2019.
 Spezialfahrpläne Nächte 31 Dez 2018/1 Jan 2019 (Silvester), 5/6 Juli und 6/7 Juli (Züri Fäscht) und 10/11 August 2019 (Street Parade).
- 2 Halt auf Verlangen
- * Hier bestehen Anschlüsse an Nachtbusse.

SN4 Zürich HB–Adliswil–Langnau-Gattikon

1	1	1	1			1	1	1		
1 10	2 10	3 10	4 10	↓	Zürich HB Zürich Selnau Zürich Giesshübel Zürich Saalsporthalle Zürich Brunau Zürich Manegg Zürich Leimbach Sood-Oberleimbach Adliswil Sihlau Wildpark-Höfli Langnau-Gattikon	1 58	2 58	3 58		
1 11	2 11	3 11	4 11			1 55	2 55	3 55		
1 13	2 13	3 13	4 13			1 53	2 53	3 53		
1 15	2 15	3 15	4 15			1 51	2 51	3 51		
1 16	2 16	3 16	4 16			1 49	2 49	3 49		
1 19	2 19	3 19	4 19			1 47	2 47	3 47		
1 20	2 20	3 20	4 20			1 46	2 46	3 46		
1 23	2 23	3 23	4 23			1 43	2 43	3 43		
1 26	2 26	3 26	4 26			1 42	2 42	3 42		
1 27	2 27	3 27	4 27			1 40	2 40	3 40		
1 29	2 29	3 29	4 29			1 38	2 38	3 38		
1 32	2 32	3 32	4 32			1 37	2 37	3 37		
										↑

SN5 Knonau–Affoltern am Albis–Zürich HB–Stadelhofen–Uster–Wetzikon–Rapperswil–Pfäffikon SZ

1	1	1	1			1	1	1	1	1	1
–	1 42	2 42	3 42		Knonau	1 31	2 31	3 31	4 31	–	–
–	1 44	2 44	3 44		Mettmenstetten	1 26	2 26	3 26	4 26	–	–
–	1 48	2 48	3 48		Affoltern am Albis*	1 23	2 23	3 23	4 23	–	–
–	1 50	2 50	3 50		Hedingen	1 20	2 20	3 20	4 20	–	–
–	1 54	2 54	3 54		Bonstetten-Wettswil*	1 16	2 16	3 16	4 16	–	–
–	2 00	3 00	4 00		Birmensdorf*	1 12	2 12	3 12	4 12	–	–
–	2 02	3 02	4 02		Urdorf Weihermatt	1 07	2 07	3 07	4 07	–	–
–	2 05	3 05	4 05		Urdorf	1 06	2 06	3 06	4 06	–	–
–	2 11	3 11	4 11		Zürich Altstetten*	1 01	2 01	3 01	4 01	–	–
–	2 13	3 13	4 13		Zürich Hardbrücke	0 59	1 59	2 59	3 59	–	–
–	2 16	3 16	4 16		Zürich HB*	0 57	1 57	2 57	3 57	–	–
1 18	2 18	3 18	4 18	an	Zürich HB*	–	1 55	2 55	3 55	–	–
1 21	2 21	3 21	4 21	ab	Zürich Stadelhofen*	–	1 51	2 51	3 51	–	–
1 32	2 32	3 32	4 32		Uster*	–	1 40	2 40	3 40	–	–
1 35	2 35	3 35	4 35		Aathal	–	1 35	2 35	3 35	–	–
1 38	2 38	3 38	4 38		Wetzikon*	–	1 33	2 33	3 33	–	–
1 43	2 43	3 43	4 43		Bubikon	–	1 28	2 28	3 28	–	–
1 46	2 46	3 46	4 46		Rüti ZH	–	1 25	2 25	3 25	–	–
1 50	2 50	3 50	4 50		Jona	–	1 21	2 21	3 21	–	–
1 52	2 52	3 52	4 52	an	Rapperswil	–	1 19	2 19	3 19	–	–
1 53	2 53	3 53	4 53	ab	Rapperswil	–	–	2 14	3 14	4 14	5 14
1 55	2 55	3 55	4 55		Hurden	–	–	2 10	3 10	4 10	5 10
1 59	2 59	3 59	4 59		Pfäffikon SZ	–	–	2 08	3 08	4 08	5 08

1 Nächte Fr/Sa und Sa/So sowie Nächte 18/19 Apr, 21/22 Apr, 30 Apr/1 Mai, 29/30 Mai, 30/31 Mai, 9/10 Juni, 31 Juli/1 Aug 2019.
 Spezialfahrpläne Nächte 31 Dez 2018/1 Jan 2019 (Silvester), 5/6 Juli und 6/7 Juli (Züri Fäscht) und 10/11 August 2019 (Street Parade).
 * Hier bestehen Anschlüsse an Nachtbusse.

SN6 Zürich Tiefenbrunnen–Zürich HB–Regensdorf-Watt

1	1	1	1			1	1	1	1	
0 56	1 56	2 56	3 56	an ↓ ab	Zürich Tiefenbrunnen Zürich Stadelhofen* Zürich HB* Zürich HB* Zürich Hardbrücke Zürich Oerlikon Zürich Seebach Zürich Affoltern Regensdorf-Watt*	↑ ab an	1 49	2 49	3 49	–
1 00	2 00	3 00	4 00				1 46	2 46	3 46	–
1 03	2 03	3 03	4 03				1 43	2 43	3 43	–
1 05	2 05	3 05	4 05				1 42	2 42	3 42	4 42
1 07	2 07	3 07	4 07				1 39	2 39	3 39	4 39
1 12	2 12	3 12	4 12				1 36	2 36	3 36	4 36
1 14	2 14	3 14	4 14				1 32	2 32	3 32	4 32
1 17	2 17	3 17	4 17				1 30	2 30	3 30	4 30
1 21	2 21	3 21	4 21				1 27	2 27	3 27	4 27

1 Nächte Fr/Sa und Sa/So sowie Nächte 18/19 Apr, 21/22 Apr, 30 Apr/1 Mai, 29/30 Mai, 30/31 Mai, 9/10 Juni, 31 Juli/1 Aug 2019.
 Spezialfahrpläne Nächte 31 Dez 2018/1 Jan 2019 (Silvester), 5/6 Juli und 6/7 Juli (Züri Fäscht) und 10/11 August 2019 (Street Parade).
 * Hier bestehen Anschlüsse an Nachtbusse.

SN7 Bassersdorf–Kloten–Oerlikon–Zürich HB–Stadelhofen–Küsnacht–Meilen–Stäfa

1	1	1	1			1	1	1	1	
–	1 34	2 34	3 34		Bassersdorf		1 30	2 30	3 30	4 30
–	1 38	2 38	3 38		Kloten*		1 25	2 25	3 25	4 25
–	1 39	2 39	3 39		Kloten Balsberg		1 22	2 22	3 22	4 22
–	1 41	2 41	3 41		Opfikon		1 20	2 20	3 20	4 20
–	1 46	2 46	3 46		Zürich Oerlikon		1 18	2 18	3 18	4 18
–	1 49	2 49	3 49		Zürich Hardbrücke		1 13	2 13	3 13	4 13
–	1 52	2 52	3 52		Zürich HB*		1 11	2 11	3 11	4 11
0 54	1 54	2 54	3 54	an	Zürich HB*	ab	1 09	2 09	3 09	4 09
0 56	1 56	2 56	3 56	ab	Zürich Stadelhofen*	an	1 07	2 07	3 07	4 07
1 00	2 00	3 00	4 00	an	Zürich Stadelhofen*	ab	–	2 06	3 06	4 06
1 03	2 03	3 03	4 03	ab	Zürich Tiefenbrunnen	an	–	2 03	3 03	4 03
1 05	2 05	3 05	4 05		Zollikon		–	1 59	2 59	3 59
1 06	2 06	3 06	4 06		Küsnacht Goldbach		–	1 57	2 57	3 57
1 09	2 09	3 09	4 09		Küsnacht ZH		–	1 56	2 56	3 56
1 11	2 11	3 11	4 11		Erlenbach ZH		–	1 53	2 53	3 53
1 12	2 12	3 12	4 12		Winkel am Zürichsee		–	1 51	2 51	3 51
1 16	2 16	3 16	4 16		Herrliberg-Feldmeilen		–	1 49	2 49	3 49
1 20	2 20	3 20	4 20		Meilen*		–	1 46	2 46	3 46
1 23	2 23	3 23	4 23		Uetikon		–	1 42	2 42	3 42
1 24	2 24	3 24	4 24		Männedorf		–	1 40	2 40	3 40
1 29	2 29	3 29	4 29		Stäfa*		–	1 37	2 37	3 37

1 Nächte Fr/Sa und Sa/So sowie Nächte 18/19 Apr, 21/22 Apr, 30 Apr/1 Mai, 29/30 Mai, 30/31 Mai, 9/10 Juni, 31 Juli/1 Aug 2019.
 Spezialfahrpläne Nächte 31 Dez 2018/1 Jan 2019 (Silvester), 5/6 Juli und 6/7 Juli (Züri Fäscht) und 10/11 August 2019 (Street Parade).
 * Hier bestehen Anschlüsse an Nachtbusse.

SN8 Zürich HB–Enge–Thalwil–Wädenswil–Pfäffikon SZ–Lachen

1	1	1	1			1	1	1	
1 14	2 14	3 14	4 14	↓ an ab ↓	Zürich HB* Zürich Wiedikon Zürich Enge* Zürich Wollishofen Kilchberg Rüschlikon Thalwil Oberrieden Horgen* Au ZH Wädenswil* Richterswil Bäch Freienbach SBB Pfäffikon SZ Pfäffikon SZ Altendorf Lachen	↑ ab an ↑	1 58	2 58	3 58
1 17	2 17	3 17	4 17				1 53	2 53	3 53
1 20	2 20	3 20	4 20				1 52	2 52	3 52
1 22	2 22	3 22	4 22				1 48	2 48	3 48
1 24	2 24	3 24	4 24				1 46	2 46	3 46
1 27	2 27	3 27	4 27				1 43	2 43	3 43
1 31	2 31	3 31	4 31				1 41	2 41	3 41
1 33	2 33	3 33	4 33				1 38	2 38	3 38
1 37	2 37	3 37	4 37				1 36	2 36	3 36
1 40	2 40	3 40	4 40				1 32	2 32	3 32
1 45	2 45	3 45	4 45				1 29	2 29	3 29
1 48	2 48	3 48	4 48				1 24	2 24	3 24
1 50	2 50	3 50	4 50				1 22	2 22	3 22
1 52	2 52	3 52	4 52				1 20	2 20	3 20
1 56	2 56	3 56	4 56				1 18	2 18	3 18
2 01	3 01	4 01	5 01				1 18	2 18	3 18
2 04	3 04	4 04	5 04				–	2 14	3 14
2 07	3 07	4 07	5 07				–	2 12	3 12

- 1 Nächte Fr/Sa und Sa/So sowie Nächte 18/19 Apr, 21/22 Apr, 30 Apr/1 Mai, 29/30 Mai, 30/31 Mai, 9/10 Juni, 31 Juli/1 Aug 2019.
 Spezialfahrpläne Nächte 31 Dez 2018/1 Jan 2019 (Silvester), 5/6 Juli und 6/7 Juli (Züri Fäscht) und 10/11 August 2019 (Street Parade).
 * Hier bestehen Anschlüsse an Nachtbusse.

SN9 Bülach–Zürich HB–Stadelhofen–Uster

1	1	1	1		1	1	1	1		
–	1 37	2 37	3 37	an ↓ ab	Bülach*	↑ ab an	1 32	2 32	3 32	4 32
–	1 40	2 40	3 40		Niederglatt		1 27	2 27	3 27	4 27
–	1 43	2 43	3 43		Oberglatt*		1 25	2 25	3 25	4 25
–	1 45	2 45	3 45		Rümlang		1 20	2 20	3 20	4 20
–	1 49	2 49	3 49		Glattbrugg		1 18	2 18	3 18	4 18
–	1 53	2 53	3 53		Zürich Oerlikon		1 15	2 15	3 15	4 15
–	1 56	2 56	3 56		Zürich Hardbrücke		1 10	2 10	3 10	4 10
–	2 00	3 00	4 00		Zürich HB*		1 08	2 08	3 08	4 08
1 02	2 02	3 02	4 02		Zürich HB*		–	2 06	3 06	4 06
1 05	2 05	3 05	4 05		Zürich Stadelhofen*		–	2 03	3 03	4 03
1 09	2 09	3 09	4 09		Stettbach		–	1 58	2 58	3 58
1 13	2 13	3 13	4 13		Dübendorf		–	1 54	2 54	3 54
1 16	2 16	3 16	4 16		Schwerzenbach*		–	1 51	2 51	3 51
1 18	2 18	3 18	4 18		Nänikon-Greifensee		–	1 47	2 47	3 47
1 23	2 23	3 23	4 23		Uster*		–	1 45	2 45	3 45

1 Nächte Fr/Sa und Sa/So sowie Nächte 18/19 Apr, 21/22 Apr, 30 Apr/1 Mai, 29/30 Mai, 30/31 Mai, 9/10 Juni, 31 Juli/1 Aug 2019.
 Spezialfahrpläne Nächte 31 Dez 2018/1 Jan 2019 (Silvester), 5/6 Juli und 6/7 Juli (Züri Fäscht) und 10/11 August 2019 (Street Parade).
 * Hier bestehen Anschlüsse an Nachtbusse.

SN18 Zürich Stadelhofen–Egg

1	1	1	1
1 05	2 05	3 05	4 05
1 06	2 06	3 06	4 06
1 08	2 08	3 08	4 08
1 10	2 10	3 10	4 10
1 12	2 12	3 12	4 12
1 14	2 14	3 14	4 14
1 16	2 16	3 16	4 16
1 17	2 17	3 17	4 17
1 18	2 18	3 18	4 18
1 20	2 20	3 20	4 20
1 21	2 21	3 21	4 21
1 22	2 22	3 22	4 22
1 23	2 23	3 23	4 23
1 25	2 25	3 25	4 25
1 27	2 27	3 27	4 27
1 29	2 29	3 29	4 29
1 30	2 30	3 30	4 30
1 35	2 35	3 35	4 35



Zürich, Stadelhofen
– Kreuzplatz [◊]
– Hegibachplatz [◊]
– Wetlistrasse [◊]
– Balgrist [◊]
– Rehalp [◊]
Waldburg [◊]
Spital Zollikerberg [◊]
Zollikerberg [◊]
Waltikon [◊]
Zumikon [◊]
Maiacher [◊]
Neue Forch [◊]
Forch [◊]
Scheuren [◊]
Neuhaus bei Hinteregg [◊]
Hinteregg [◊]
Egg



1	1	1
2 02	3 02	4 02
1 57	2 57	3 57
1 55	2 55	3 55
1 54	2 54	3 54
1 53	2 53	3 53
1 52	2 52	3 52
1 49	2 49	3 49
1 49	2 49	3 49
1 48	2 48	3 48
1 46	2 46	3 46
1 46	2 46	3 46
1 45	2 45	3 45
1 45	2 45	3 45
1 44	2 44	3 44
1 40	2 40	3 40
1 39	2 39	3 39
1 38	2 38	3 38
1 37	2 37	3 37

1 Nächte Fr/Sa und Sa/So sowie Nächte 18/19 Apr, 21/22 Apr, 30 Apr/1 Mai, 29/30 Mai, 30/31 Mai, 9/10 Juni, 31 Juli/1 Aug 2019. Spezialfahrpläne Nächte 31 Dez 2018/1 Jan 2019 (Silvester), 5/6 Juli und 6/7 Juli (Züri Fäscht) und 10/11 August 2019 (Street Parade).

◊ **Wichtig:** An allen *kursiv* geschriebenen Haltestellen gilt «Halt auf Verlangen» (Einsteigen möglich).